

# Unione dei Comuni “Terre dell’olio e del sagrantino”



## DICHIARAZIONE AMBIENTALE (2024- 2027)



**Dati aggiornati al 30/06/2024**

Documento redatto ai sensi del Reg. (UE) 2017/1505, del Reg. (UE) 2018/2026 e della **Decisione (UE) 2019/61** relativa al Documento di riferimento settoriale sulle migliori pratiche di gestione ambientale, sugli indicatori di prestazione ambientale settoriale e sugli esempi di eccellenza per la Pubblica Amministrazione



**La validità e la conformità del presente documento di Dichiarazione ambientale,  
alle disposizioni del Reg. (UE) 2018/2026,  
è stata verificata dal verificatore accreditato Certiquality Srl  
(Via Gaetano Giardino n. 4, 20123 Milano)  
Accreditamento IT-V-001**



Comune di Campello sul Clitunno (PG)



## Unione dei Comuni “Terre dell’olio e del sagrantino”

**Sede legale c/o il Comune di Montefalco (PG) - Piazza del Comune n. 1**

Telefono - 0742/718706

[unionecomuni.tos@postacert.umbria.it](mailto:unionecomuni.tos@postacert.umbria.it) - [info@unionecomuni.pg.it](mailto:info@unionecomuni.pg.it)

[www.unionecomuni.pg.it](http://www.unionecomuni.pg.it)

**Unità locale operativa Via Cannaiola n. 2 - Trevi (PG)**

Concessione a titolo gratuito del Comune di Trevi

**Rappresentante della Direzione - Elisa Sabbatini**

(Presidente Unione dei Comuni “Terre dell’Olio e del Sagrantino”)

[elisa.sabbatini@unionecomuni.pg.it](mailto:elisa.sabbatini@unionecomuni.pg.it)



**Responsabile Sistema di gestione ambientale - Silvia Borasso**

(Responsabile area Appalti, CUC e Governo del Territorio)

[silvia.borasso@unionecomuni.pg.it](mailto:silvia.borasso@unionecomuni.pg.it)



Lo scopo del presente documento è prioritariamente quello di garantire al pubblico esterno interessato un'informazione attendibile e veritiera in merito alle prestazioni ambientali dell'Unione dei Comuni "Terre dell'olio e del sagrantino", relativamente all'esercizio associato di funzioni e servizi così come delegate dai Comuni associati di Bevagna, Campello sul Clitunno, Castel Ritaldi, Giano dell'Umbria, Gualdo Cattaneo, Massa Martana, Montefalco e Trevi che, sulla base dello *Statuto dell'Unione dei Comuni* pubblicato sul Bollettino ufficiale della Regione Umbria del 13/06/2018, perseguono con impegno "(...) lo sviluppo delle comunità locali (...) promuovendo l'equilibrato assetto del territorio nel rispetto e nella salvaguardia dell'ambiente e della salute dei cittadini".

Il linguaggio adottato nella "narrazione" è volutamente non specialistico per facilitarne la lettura anche a un pubblico non tecnico coerentemente con quanto richiesto all'Allegato IV *Comunicazione* al Regolamento (UE) n. 2026/2018 (EMAS) e con quanto precisato nella Decisione (UE) n. 2017/2285 della Commissione del 6 Dicembre 2017 che ha modificato le linee guida per l'adesione ad EMAS.

Nell'elaborazione del documento della Dichiarazione ambientale dell'Unione dei Comuni "Terre dell'olio e del sagrantino", inoltre, è stata utilizzata una struttura snella, senza ridondanze, ripetizioni e appesantimenti, privilegiando, dove possibile, schemi, tabelle e rappresentazioni grafiche di immediata e facile comprensione.

**La predisposizione di questo documento ha rappresentato per l'Unione dei Comuni "Terre dell'olio e del sagrantino" un momento di particolare importanza per la sua storia, in quanto sarà possibile, da ora in avanti, testimoniare alle parti interessate di aver adottato e migliorato in continuo un efficace approccio nei confronti della tutela dell'ambiente e del territorio.**

La presente Dichiarazione ambientale, infine, recepisce coerentemente quanto indicato all'Allegato I *Analisi Ambientale* al Regolamento (UE) 2017/1505 e nella **Decisione (UE) 2019/61 relativa al documento di riferimento settoriale sulle migliori pratiche di gestione ambientale, sugli indicatori di prestazione ambientale settoriale e sugli esempi di eccellenza per la Pubblica Amministrazione.**

L'adozione di tale approccio metodologico, quindi, ha consentito di porre attenzione agli aspetti ambientali, diretti e indiretti, pertinenti con le attività svolte e i servizi erogati, selezionando e adottando, nell'ambito dello specifico Documento di riferimento settoriale per la Pubblica Amministrazione, le migliori pratiche di gestione ambientale, gli indicatori di prestazione settoriali e gli esempi di eccellenza.

L'Unione dei Comuni "Terre dell'olio e del sagrantino", pertanto, oltre ad aver fatto riferimento alle pertinenti BEMP (cfr. *Best Environmental Management Practices*), così come segnalate nel Documento di riferimento settoriale per la Pubblica Amministrazione, già nella presentazione della proposta di Progetto PNRR M2C1 Investimento 3.2 "Green Communities"

- *L'unione fa la forza e una montagna di energia*, ha definito, nell'ambito della Registrazione EMAS, ulteriori obiettivi di miglioramento, così come presenti, per le parti pertinenti, anche nel *Piano Integrato di Attività e Organizzazione (PIAO) 2024-2026*, inserendo tutte le azioni previste negli interventi specifici del Piano Nazionale di Ripresa e Resilienza (PNRR), implementando quindi, un adeguato e coerente processo di "rendicontazione convalidata" dei risultati raggiunti e di comunicazione veritiera alle parti interessate.

I dati e le informazioni contenute nella Dichiarazione ambientale, convalidati nella loro veridicità da un organismo accreditato, sono destinati a tutti i cittadini residenti, alle amministrazioni locali e territoriali, ai turisti italiani e stranieri e all'intero personale dell'Unione dei Comuni "Terre dell'olio e del sagrantino".

**Ci auguriamo quindi che le informazioni contenute nella presente Dichiarazione ambientale risultino chiare, esaustive e espresse in modo semplice e comprensibile.**



Comune di Giano dell'Umbria (PG)



Comune di Bevagna (PG)



Comune di Castel Ritaldi (PG)

## CONTENUTI del documento di Dichiarazione ambientale



### **1. L'unione dei Comuni "Terre dell'olio e del sagrantino"**

Funzioni e servizi associati, territorio e ambiente naturale, economia e turismo, governance

### **2. Il Sistema di gestione ambientale**

Pianificazione, attuazione e verifica delle attività in essere per gli obblighi di conformità, gli aspetti ambientali, gli obiettivi e il miglioramento delle prestazioni ambientali

### **3. Gli aspetti ambientali significativi e gli obiettivi di miglioramento**

Le pressioni ambientali, le migliori pratiche di gestione adottate, gli esempi di eccellenza, gli indicatori di prestazione ambientale e gli obiettivi di miglioramento

### **4. Comunicazione e partecipazione pubblica**

Diffusione del documento, partecipazione degli stakeholder e accesso agli strumenti "social"

## 1. L'unione dei Comuni "Terre dell'olio e del sagrantino"

Funzioni e servizi associati, territorio e ambiente naturale, economia e turismo, governance

L'Unione dei Comuni "Terre dell'olio e del sagrantino" si è costituita il 29/09/2001 attuando quanto disposto dall'art. 32 *Unione dei Comuni* del D.Lgs. n. 267/2000 *Testo unico delle leggi sull'ordinamento degli Enti locali* che ha previsto, per due o più Comuni in genere confinanti, la facoltà di costituire un nuovo Ente locale finalizzato all'**esercizio associato di funzioni e servizi**.

I Comuni associati di Bevagna, Campello sul Clitunno, Castel Ritaldi, Giano dell'Umbria, Gualdo Cattaneo, Massa Martana, Montefalco e Trevi, sulla base dello *Statuto dell'Unione dei Comuni* pubblicato sul Bollettino ufficiale della Regione Umbria del 13/06/2018, perseguono "(...) lo sviluppo delle comunità locali (...) promuovendo l'equilibrato assetto del territorio nel rispetto e nella salvaguardia dell'ambiente e della salute dei cittadini".

Comuni associati	Popolazione (1/01/2024)	Superficie (Kmq)	Superficie (%)
Bevagna	4760	55,22	11%
Campello sul Clitunno	2317	49,76	10%
Castel Ritaldi	3047	22,44	5%
Giano dell'Umbria	3661	44,48	9%
Gualdo Cattaneo	5628	96,63	20%
Massa Martana	3621	78,41	16%
Montefalco	5326	69,51	14%
Trevi	7972	71,19	15%
<b>TOTALE</b>	<b>36.332</b>	<b>489,04</b>	<b>100%</b>

Fonte: Piano Integrato di Attività e Organizzazione (PIAO 2024-2026) - Allegato I della DGU n. 13 del 23/02/2024



Fonte: Progetti e interventi a valere sui fondi Next Generation EU - Recovery Plan (2024)

Il trasferimento all'Unione dei Comuni "Terre dell'olio e del sagrantino" delle funzioni e servizi da parte del singolo Comune aderente, è avvenuto tramite la stipula di apposita convenzione.

Funzioni e servizi associati (30/09/2024)			
	Funzioni e servizi	Convenzione in essere	Contenuti principali
1	Servizio associato controllo di gestione e valutazione del personale - Organismo Indipendente di valutazione	Convenzione per l'attività dell'ufficio associato delle funzioni dell'Organismo	Gestione delle competenze relative al Controllo di gestione (CdG) e



		<i>indipendente di valutazione e controllo di gestione (6/05/2013)</i>	dell'Organismo Indipendente di Valutazione (OdV).
2	Servizio associato di formazione del personale	<i>Convenzione per il conferimento della funzione relativa alla gestione delle risorse umane (16/11/2020). Servizio associato di formazione del personale.</i>	Gestione associata per le risorse umane (cfr. formazione del personale)
3	Servizio informatico associato	<i>Convenzione per il trasferimento dei servizi informatici (24/03/2006)</i>	Compiti e attività legate alla gestione e sviluppo dei sistemi informativi e informatici, telematici e di e-government.
4	Sistema informativo territoriale SIT e Servizio ecografico-catastale	<i>Convenzione per la gestione associata del sistema informativo territoriale e servizi collegati (24/05/2012)</i>	Gestione associata SIT e servizi collegati (cfr. gestione ecografico-catastale e delle basi urbanistiche e territoriali accessori)
5	Gestione unificata delle Biblioteche Comunali	<i>Convenzione per la gestione unificata delle biblioteche comunali (26/11/2012)</i>	Gestione associata delle biblioteche.
6	Centrale Unica di Committenza	<i>Convenzione per la gestione della Centrale Unica di Committenza (31/05/2017)</i>	Centrale Unica di Committenza per l'acquisizione di lavori, servizi o forniture.
7	Attività di pianificazione associata di Protezione civile	<i>Convenzione per le attività di pianificazione di Protezione civile e di coordinamento dei primi soccorsi (1/03/2016)</i>	Pianificazione intercomunale di Protezione civile e di coordinamento dei primi soccorsi con struttura permanente.
8	Collegio unionale di revisione economica e finanziaria	<i>Convenzione per il trasferimento delle funzioni dell'organo di revisione (6/02/2020)</i>	Riferimento all'art. 239 del TUEL.
9	Gestione associata risorse umane	<i>Convenzione per il conferimento della funzione relativa alla gestione delle risorse umane (16/11/2020)</i>	Gestione associata per le risorse umane
10	Ufficio Unico Contenzioso Amministrativo e Legale	<i>Convenzione per il conferimento delle funzioni di segreteria generale inerenti all'Ufficio legale, la Protezione dei dati personali, la Prevenzione della corruzione e della trasparenza, la Transizione digitale (1/02/2021)</i>	Responsabile unico per il contenzioso amministrativo e legale, Responsabile unico per la protezione dei dati personali (DPO) e Responsabile unico per la transizione digitale.
11	Servizio Responsabile unico di protezione dei dati personali		
12	Servizio Responsabile Unico per la Transizione digitale		
13	Gestione associata della promozione turistica e del marketing territoriale	<i>Convenzione per la gestione associata della promozione turistica e del marketing territoriale nonché della progettazione e pianificazione strategica sovracomunale (1/06/2022)</i>	Svolgimento del servizio di informazione e accoglienza turistica (cfr. punti di informazione). Coordinamento degli interventi di promozione turistica.
14	Gestione associata della pianificazione strategica sovracomunale		Gestione di particolari interventi di natura integrata e rilevanza di area finanziati da risorse UE, nazionali, regionali, ecc.
15	Ufficio Unico Procedimenti Disciplinari	Ufficio Unico Procedimenti disciplinari (9/05/2022)	Cfr. <i>Convenzione per il conferimento della funzione relativa alla gestione delle risorse umane (16/11/2020)</i>
16	Gestione associata delle segnalazioni WHISTLEBLOWING	Art. 4, comma 4 del D.Lgs. n. 24/2023.	Protezione delle persone che segnalano violazioni delle disposizioni normative.
17	Comitato Unico di Garanzia (CUG) associato	Comitato Unico di Garanzia CUG (29/05/2024) <i>Convenzione per il conferimento della funzione relativa alla gestione delle risorse umane (16/11/2020)</i>	Pari opportunità, valorizzazione del benessere e contro discriminazioni

## Territorio e ambiente naturale, economia e turismo

**Territorio e ambiente naturale** dell'Unione dei Comuni "Terre dell'olio e del sagrantino", collocata in una stretta valle tra i Monti Martani e i monti Brunette e Serano, si caratterizzano, non solo per l'esistenza di grandi e piccoli nuclei residenziali, dispersi in un'area estesa per circa 487 kmq., ma anche per la presenza di ecosistemi naturali (cfr. boschi e pascoli), all'interno dei quali sono presenti varietà colturali, biodiversità e eccellenze del territorio (cfr. olio, vino, ecc.).

Il territorio dei Comuni associati, infatti, presentando caratteri affini per struttura geomorfologica, insediativa, ambientale, storica e culturale, appare omogeneo sia dal punto di vista ambientale-paesaggistico che turistico-culturale.

L'intero territorio è caratterizzato, più nel dettaglio, dalla presenza di numerosi corpi in frana e dalla presenza di un'attività estrattiva circoscritta a pochi territori comunali (cfr. Comuni di Bevagna, Gualdo Cattaneo, Giano dell'Umbria e Trevi).

Tutti i Comuni appartenenti all'Unione dei Comuni "Terre dell'olio e del sagrantino" rientrano in *Zona sismica 2* ad eccezione dei Comuni di Campello sul Clitunno e Trevi che rientrano, al contrario, in *Zona sismica 1*.

Sono anche presenti aree vulnerabili a nitrati nei Comuni di Bevagna, Campello sul Clitunno, Castel Ritaldi, Montefalco e Trevi; l'area, infine, è caratterizzata da una scarsa presenza di siti contaminati e/o presenta contaminazione.

Il territorio dell'Unione dei Comuni "Terre dell'olio e del sagrantino", per le peculiarità orografiche e idrografiche che lo caratterizzano, è interessato da due bacini idrografici:

- sottobacino Medio Tevere (cfr. Massa Martana, Giano dell'Umbria e Gualdo Cattaneo) - area prevalentemente collinare, di particolare interesse agricolo, bassa densità di popolazione, sistema viario principale rappresentato dalla SS n. 3-bis e dalla Ferrovia Centrale Umbra, aree produttive prevalentemente localizzate nel Comune di Massa Martana (cfr. lavorazione granaglie, vestiario, ceramica e materiali per l'edilizia);
- sottobacino Topino-Marroggia (cfr. Campello sul Clitunno, Trevi, Castel Ritaldi e Montefalco) - presenza di numerose sorgenti e dello sbarramento per uso irriguo Lago di Arezzo, agglomerati rilevanti di Foligno e Spoleto, sistema viario principale rappresentato dalla SS n. 75-bis, dalla SS n. 3 Flaminia e dalla linea ferroviaria Foligno-Terontola, attività agricola molto diffusa nella zona pianeggiante e nelle fasce collinari, aree produttive prevalentemente localizzate nel Comune di Bastia Umbra e Campello sul Clitunno e in una zona più estesa nel Comune di Spoleto (cfr. confezione di articoli di vestiario, produzione di mobili e lavorazione del legno, produzione prodotti in metallo e lavorazione tabacco).

	2011 (Censimento)	2020	2021	2022	2023
Bevagna	5074	4902	4833	4777	4793
Campello sul Clitunno	2500	2371	2361	2347	2316
Castel Ritaldi	3319	3149	3072	3048	3051
Giano dell'Umbria	3816	3766	3756	3554	3670
Gualdo Cattaneo	6278	5789	5759	5691	5625
Massa Martana	3822	3668	3642	3641	3631
Montefalco	5691	5483	5461	5421	5363
Trevi	8335	8243	8130	8127	8076
<b>TOTALE</b>	<b>36.605</b>	<b>37.371</b>	<b>37.014</b>	<b>36.706</b>	<b>36.525</b>

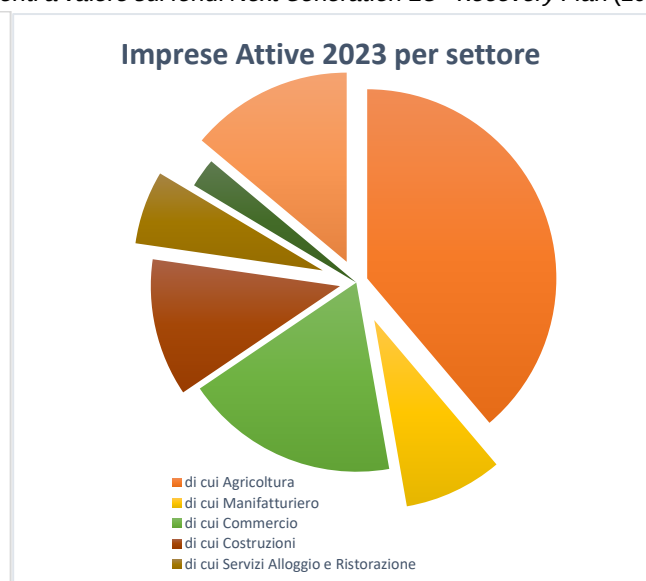
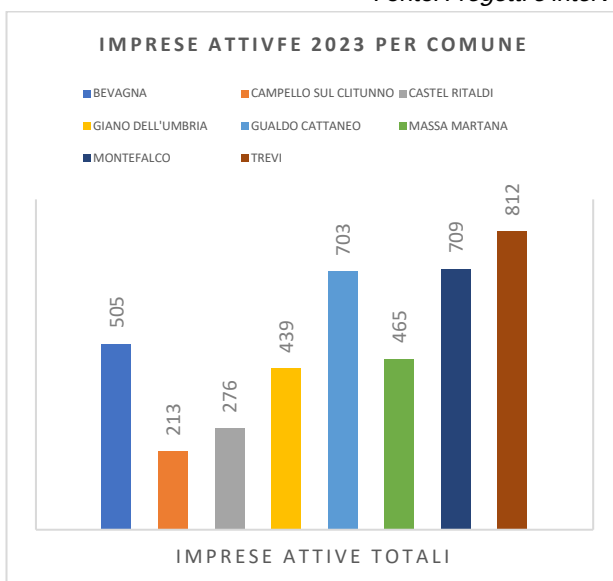
Fonte: Piano Integrato di Attività e Organizzazione (PIAO 2024-2026) - Andamento popolazione residente 2011-2023

## Economia e turismo

L'**economia** nel territorio dell'Unione dei Comuni "Terre dell'olio e del sagrantino" è caratterizzata, in generale, dalla presenza di imprese che si diversificano per vari settori economici nell'ambito dei quali prevale quello del commercio, del terziario e dei servizi, con una connotazione di eccellenza per le produzioni agricole di qualità.

Numero di imprese attive per ogni Comune associato (2023)								
COMUNE	Imprese totali attive (a campione)*	Agricoltura silvicoltura e pesca*	Manifattura*	Commercio*	Costruzioni*	Alloggi e ristorazione*	Terziario e servizi*	Attività immobiliari*
Bevagna	505	226	42	84	56	44	14	9
Campello sul Clitunno	213	67	24	38	29	21	6	8
Castel Ritaldi	276	88	25	68	33	19	14	2
Giano dell'Umbria	439	177	39	72	39	26	20	12
Gualdo Cattaneo	703	316	37	108	90	32	27	19
Massa Martana	465	195	32	83	71	19	13	6
Montefalco	709	388	46	104	60	40	22	13
Trevi	812	156	106	194	112	61	35	26
TOTALE	4122	1613	351	751	490	262	151	95

Fonte: Progetti e interventi a valere sui fondi Next Generation EU - Recovery Plan (2024)



Fonte: Camera di Commercio dell'Umbria (2023)

I dati relativi al **turismo** nel territorio dell'Unione dei Comuni "Terre dell'olio e del sagrantino", coerentemente con quelli dell'intera Regione Umbria, evidenziano, per il 2023/2024, un incremento dei flussi rispetto all'anno precedente.

La provenienza, prevalentemente italiana, arriva, a livello internazionale, maggiormente dalla Germania, Olanda e Francia.

L'anno 2022 registra l'effettiva ripresa dei flussi turistici rispetto al forte calo del 2020, causato dalla pandemia, connotandosi per un valore pari a -53,1% in termini di arrivi e pari a -48,4% in termini di presenze.

Alberghi e residenze d'epoca			
COMUNE	Numero strutture	Numero letti	Numero giorni letto
Bevagna	3	100	38.480
Campello sul Clitunno	2	65	23.725
Castel Ritaldi	0	0	0
Giano dell'Umbria	2	39	14.235
Gualdo Cattaneo	2	132	48.180
Massa Martana	5	120	41.028

Montefalco	7	216	67.296
Trevi	8	224	78.683
<b>TOTALE</b>	<b>29</b>	<b>896</b>	<b>311.627</b>

Fonte: Regione Umbria - Statistica del turismo (2023)

Altre locazioni turistiche			
COMUNE	Numero strutture	Numero letti	Numero giorni letto
Bevagna	82	1181	365.068
Campello sul Clitunno	40	333	113.127
Castel Ritaldi	20	240	84.449
Giano dell'Umbria	25	264	91.240
Gualdo Cattaneo	63	798	267.171
Massa Martana	50	537	172.769
Montefalco	74	707	274.629
Trevi	51	605	209.716
<b>TOTALE</b>	<b>405</b>	<b>4665</b>	<b>1.578.169</b>

Fonte: Regione Umbria - Statistica del turismo (2023)

Strutture totali			
COMUNE	Numero strutture	Numero letti	Numero giorni letto
Bevagna	85	1281	403.548
Campello sul Clitunno	42	398	136.852
Castel Ritaldi	20	240	84.449
Giano dell'Umbria	27	303	105.439
Gualdo Cattaneo	65	930	315.351
Massa Martana	55	657	213.797
Montefalco	81	923	314.925
Trevi	59	829	288.399
<b>TOTALE</b>	<b>434</b>	<b>5561</b>	<b>1.862.760</b>

Fonte: Regione Umbria - Statistica del turismo (2023)

COMUNE	2019		2020		2021		2022		2023	
	ARRIVI	PRESENZE	ARRIVI	PRESENZE	ARRIVI	PRESENZE	ARRIVI	PRESENZE	ARRIVI	PRESENZE
Bevagna	16.069	47.181	11.330	34.773	14.583	43.869	19.509	85.065	19.400	67.475
Campello sul Clitunno	5.337	19.975	4.118	17.118	4.561	19.881	6.334	21.975	8.315	27.312
Castel Ritaldi	1.616	5.934	1.145	5.089	1.501	6.651	3.277	11.389	3.464	12.711
Giano dell'Umbria	3.844	11.492	2.595	9.011	2.965	10.748	4.288	14.080	4.305	15.122
Gualdo Cattaneo	9.643	32.240	5.729	18.584	7.759	25.754	11.030	38.221	14.501	45.902
Massa Martana	9.688	21.819	4.816	12.340	5.776	17.814	8.167	26.555	6.515	24.637
Montefalco	19.361	44.095	10.853	28.001	13.155	34.868	19.300	45.765	19.896	45.707
Trevi	23.565	65.480	7.444	29.123	7.421	31.222	12.220	56.747	13.547	50.309
<b>TOTALE</b>	<b>89.123</b>	<b>248.216</b>	<b>48.030</b>	<b>154.039</b>	<b>57.721</b>	<b>190.807</b>	<b>84.125</b>	<b>299.797</b>	<b>89.943</b>	<b>289.175</b>

Fonte: Regione Umbria - Statistica del turismo (2023)

## Organi di indirizzo e di governo, struttura funzionale e sistema di governance

Lo *Statuto dell'Unione dei Comuni*, come richiesto dall'art. 32, comma 3 *Unione dei Comuni* del D.Lgs. n. 267/2000 *Testo unico delle leggi sull'ordinamento degli Enti locali*, ha previsto che gli **organi di indirizzo e governo** dell'Ente siano rappresentati dal **Consiglio dell'Unione**, dal **Presidente** e dalla **Giunta dell'Unione**.

Tali organi, così da non arrecare nuovi o maggiori oneri per la finanza pubblica, sono composti da amministratori in carica nei Comuni associati cui non sono attribuite ulteriori retribuzioni, gettoni e indennità o emolumenti di qualsiasi fattispecie.



Comune di Montefalco (PG)

Il **Consiglio dell'Unione** dei Comuni "Terre dell'olio e del sagrantino", pertanto, è composto dai Sindaci e da due consiglieri comunali per ciascuno dei Comuni aderenti garantendo, in tal modo, la piena e efficace rappresentanza delle minoranze e assicurando, inoltre, anche la rappresentanza di ogni Comune partecipante.

Il **Presidente**, eletto a maggioranza assoluta da tutti i componenti del Consiglio dell'Unione, è stato scelto tra i Sindaci dei Comuni aderenti.

Attualmente il Consiglio dell'Unione dei Comuni "Terre dell'olio e del sagrantino" è formato complessivamente da 24 componenti, compreso il Presidente, eletti, come già detto, nei Comuni associati.

La **Giunta dell'Unione** è composta dal Presidente e dai Sindaci dei Comuni componenti l'Unione dei Comuni "Terre dell'olio e del sagrantino".

Al Consiglio dell'Unione, al Presidente e alla Giunta dell'Unione si affiancano, inoltre, con riferimento ai pertinenti compiti affidati loro dalla normativa nazionale applicabile e dallo *Statuto dell'Unione dei Comuni*, il **Vicepresidente**, nominato direttamente dal Presidente dell'Unione, e il **Segretario**, scelto, anch'esso dal Presidente dell'Unione, tra quelli appartenenti ad uno dei Comuni aderenti all'Unione dei Comuni "Terre dell'olio e del sagrantino".

Organi di indirizzo e di governo	Compiti assegnati	Riferimenti normativi <i>Statuto dell'Unione dei Comuni</i> (cfr. BURA n. 28 del 13/06/2018)
<b>Consiglio dell'Unione</b>	Determina l'indirizzo politico-amministrativo dell'Unione e ne controlla l'attuazione. Il principale atto di riferimento per l'attività del Consiglio dell'Unione è rappresentato dal Programma amministrativo contenente gli indirizzi generali di governo dell'Ente. Disciplina l'organizzazione dell'Ente, lo svolgimento delle funzioni affidate e i rapporti con i Comuni associati.	Art. 12 <i>Competenze del Consiglio</i>
<b>Presidente</b>	Rappresenta, convoca e presiede il Consiglio dell'Unione, esercitando le funzioni previste dalla legge, dallo Statuto e dal regolamento del Consiglio dell'Unione.	Art. 11 <i>Il Presidente del Consiglio</i>
<b>Giunta dell'Unione</b>	E' composta dal Presidente e dai Sindaci dei Comuni associati e collabora nell'amministrazione dell'Unione con il Presidente. Il Presidente affida ai singoli componenti il compito di sovrintendere ad un particolare settore amministrativo o a specifici progetti.	Art. 17 <i>La Giunta</i>
<b>Vicepresidente</b>	È nominato dal Presidente tra i Sindaci membri della Giunta dell'Unione e lo sostituisce in caso di assenza o di impedimento temporaneo.	Art. 16 <i>Il Vicepresidente</i>
<b>Segretario</b>	Il Presidente si avvale del Segretario di un Comune associato che svolge compiti di collaborazione e funzioni di assistenza giuridico-amministrativa in merito alla conformità dell'azione amministrativa alla legge, allo Statuto e ai regolamenti. Tra i suoi compiti, inoltre, il Segretario partecipa alle riunioni del Consiglio dell'Unione e della Giunta dell'Unione con funzioni consultive e di assistenza (cfr. verbale).	Art. 23 <i>Segretario</i>

Fonte: Statuto dell'Unione dei Comuni "Terre dell'olio e del sagrantino" - BURA n. 28 del 13/06/2018

La **struttura funzionale** prevede un'organizzazione composta prioritariamente dal personale dei Comuni associati, utilizzati secondo le modalità previste dalla legge per il personale in organico agli stessi ovvero trasferito, cui si aggiunge quello assunto direttamente dall'Unione dei Comuni "Terre dell'olio e del sagrantino".

Struttura funzionale dell'Unione dei Comuni "Terre dell'olio e del sagrantino"					
<i>Settore AFFARI GENERALI</i>	<i>Settore ORGANIZZAZIONE e RISORSE UMANE</i>	<i>Settore FINANZIARIO PROGRAMMAZIONE e CONTROLLO</i>	<i>Settore CULTURA TURISMO e MARKETING TERRITORIALE</i>	<i>Settore ENTRATE e FISCALITA' LOCALE</i>	<i>Settore APPALTI e PIANIFICAZIONE del TERRITORIO</i>
Servizio protocollo archivio e contratti	Servizio formazione associato	Servizio economato e patrimonio	Servizio gestione unificata biblioteche comunali	Servizio risorse tributarie*	Servizio Centrale Unica di Committenza
Servizio organi istituzionali	Servizio associato amministrazione del personale	Servizio programmazione finanziaria	Servizio associato di promozione turistica e marketing territoriale	Servizio fiscale*	Servizio associato pianificazione di protezione civile
Servizio segreteria generale	Servizio associato sviluppo del personale	Servizio contabilità	Servizio Progettazione Europea	Servizio ispettivo*	Servizio ambiente e transizione ecologica

Struttura funzionale dell'Unione dei Comuni "Terre dell'olio e del sagrantino"					
<i>Settore AFFARI GENERALI</i>	<i>Settore ORGANIZZAZIONE e RISORSE UMANE</i>	<i>Settore FINANZIARIO PROGRAMMAZIONE e CONTROLLO</i>	<i>Settore CULTURA TURISMO e MARKETING TERRITORIALE</i>	<i>Settore ENTRATE e FISCALITA' LOCALE</i>	<i>Settore APPALTI e PIANIFICAZIONE del TERRITORIO</i>
Servizio Informatico associato	Ufficio Unico Procedimenti disciplinari	Servizio associato controllo di gestione e valutazione del personale	Servizio associato di comunicazione ed informazione*		Servizio pianificazione strategica sovracomunale
Servizio ecografico-catastale Sistema Informativo Territoriale	Comitato Unico di Garanzia in forma associata*	Servizio associato di revisione economica e finanziaria			Servizio gestione bandi, finanziamenti e OO.PP.*
Servizio unico contenzioso amministrativo legale					Servizio unico RSPP*
Servizio unico protezione dei dati personale					
Servizio prevenzione della corruzione e della trasparenza					
Servizi coordinamento statistico*					

Fonte: Piano Integrato di Attività e Organizzazione (PIAO 2024-2026) - Allegato I della DGU n. 13 del 23/02/2024

La sede legale dell'Unione dei Comuni "Terre dell'olio e del sagrantino" è situata presso la sede comunale di Montefalco; si affianca a questa anche una sede operativa, composta da uffici dedicati alle funzioni e ai servizi associati, sita all'interno di una struttura di proprietà del Comune di Trevi.

Sono attualmente presenti, nella sede operativa di Trevi, 6 dipendenti dell'Unione dei Comuni "Terre dell'olio e del sagrantino" e 7 addetti con provvedimento di distacco/comando dai Comuni associati.

Le entrate correnti dell'Unione dei Comuni "Terre dell'olio e del sagrantino", attualmente, sono riconducibili essenzialmente a:

- trasferimenti erariali dello Stato;
- trasferimenti regionali finalizzati ai servizi generali, istituzionali, all'associazionismo intercomunale e attuazione del riordino territoriale;
- trasferimenti regionali e nazionali finalizzati alla gestione unificata delle biblioteche comunali;
- trasferimenti dai Comuni associati;
- trasferimenti per i progetti Piano Nazionale di Ripresa e Resilienza (PNRR).

Il **sistema di governance** si basa prioritariamente, così come previsto per tutte le Amministrazioni pubbliche dall'art. 6 del Decreto Legge n. 80/2021, sulla predisposizione del proprio *Piano Integrato di Attività e Organizzazione (PIAO) 2024-2026*, unico documento di programmazione e governance, che ha assorbito molti degli strumenti di pianificazione che la Pubblica Amministrazione era tenuta a predisporre annualmente in merito alle materie di competenza (cfr. performance, fabbisogni del personale, parità di genere, lavoro agile, anticorruzione, ecc.).

La programmazione generale adottata individua specifiche azioni strategiche:

- Linea programmatica A.S. (I) *Strutturazione progressiva e dimensionamento ottimale dell'Unione;*
- Linea programmatica A.S. (II) *Definizione del ruolo dell'Unione come promotore e innovatore del sistema territoriale dei Comuni aderenti;*
- Linea programmatica A.S. (III) *Rafforzamento della missione dell'Unione nel ruolo di sviluppo qualitativo e innovativo della Pubblica amministrazione.*

Completano il sistema di governance i seguenti strumenti di programmazione finanziaria e di rendicontazione così come adottati dall'Unione dei Comuni "Terre dell'olio e del sagrantino":

- Documento Unico di Programmazione (DUP) 2023-2025;
- Bilancio di previsione 2023-2025;
- Rendiconto di gestione 2022;
- Piano Esecutivo di Gestione (PEG) 2023-2025.



## 2. Il Sistema di gestione ambientale

Pianificazione, attuazione e verifica delle attività in essere per gli obblighi di conformità, gli aspetti ambientali, gli obiettivi e il miglioramento delle prestazioni ambientali

### Predisposizione del documento ANALISI AMBIENTALE

#### ANALISI AMBIENTALE

Il Regolamento (UE) n. 1505/2017 (EMAS) individua i contenuti dell'ANALISI AMBIENTALE, come "un'esauriente analisi iniziale degli aspetti, degli impatti e delle prestazioni ambientali connessi alle attività, ai prodotti o ai servizi di un'organizzazione" (cfr. art. 2 Definizioni, c. 9 del Regolamento CE n. 1221/09)

che, alla luce dell'Allegato I *Analisi ambientale*, individua le seguenti aree tematiche da sviluppare adeguatamente all'interno del documento:

1. individuazione e valutazione del contesto dell'organizzazione;
2. individuazione delle parti interessate e definizione delle loro esigenze ed aspettative rilevanti (popolazione locale, legislatore e Enti di controllo ambientali, media e opinion leader, ecc.);
3. individuazione degli obblighi giuridici applicabili;
4. individuazione degli aspetti ambientali diretti e indiretti e valutazione della loro significatività;
5. valutazione dei rischi e delle opportunità.

L'Unione dei Comuni "Terre dell'olio e del sagrantino" (cfr. organizzazione: gruppo, società, azienda, impresa, autorità, istituzioni, ovvero loro parti o combinazioni, in forma associata o meno, pubblica o privata, che abbia una propria struttura funzionale e amministrativa), ha predisposto il documento di ANALISI AMBIENTALE.

I riferimenti metodologici ed operativi ed i contenuti del documento sono indicati in Allegato I *Analisi ambientale* al Regolamento (UE) n. 1505/2017 (EMAS); l'ANALISI AMBIENTALE è stata verificata da un organismo di valutazione della conformità con l'accreditamento.

### Progettazione e attuazione del SISTEMA di GESTIONE AMBIENTALE

#### Definizione dei REQUISITI GENERALI e ESITI ATTESI

Preliminarmente all'implementazione del Sistema di gestione ambientale l'Unione dei Comuni "Terre dell'olio e del sagrantino" ha stabilito i REQUISITI GENERALI e gli ESITI ATTESI che vuole raggiungere mediante l'attuazione del proprio Sistema di gestione ambientale (cfr. miglioramento delle prestazioni ambientali nell'ambito delle attività svolte, soddisfacimento degli obblighi di conformità e raggiungimento degli obiettivi ambientali (es. adottare le BEMP, norme antincendio, ecc.).

#### Predisposizione del testo della POLITICA AMBIENTALE

Il testo documentato contiene il riferimento a:

- a soddisfare i requisiti del proprio Sistema di gestione ambientale;
- il riferimento per stabilire e riesaminare gli obiettivi;
- l'impegno al miglioramento continuo, alla protezione dell'ambiente, alla prevenzione dell'inquinamento e a rispettare le prescrizioni legali applicabili e le altre prescrizioni.

#### PIANIFICAZIONE del Sistema di gestione

Quale integrazione al documento di Analisi ambientale, si è proceduto alla:

- **determinazione dei rischi e opportunità** correlati agli aspetti ambientali, obblighi di conformità rilevanti, ecc.
- **definizione delle azioni per affrontare gli aspetti ambientali significativi, gli obblighi di conformità ed i rischi ed opportunità**
- **definizione degli obiettivi di miglioramento.**

L'Unione dei Comuni "Terre dell'olio e del sagrantino" ha stabilito gli ESITI ATTESI.

Il Sistema di gestione ambientale complessivamente implementato, mantenuto attivo e migliorato, consentirà all'Organizzazione di ridurre e/o eliminare le incertezze (rischi) di non raggiungere tali esiti attesi.

L'Alta Direzione dell'Unione dei Comuni "Terre dell'olio e del sagrantino", (cfr. *persona o gruppo che, dal livello più elevato, guidano e tengono sotto controllo un'organizzazione; (...)*) ha predisposto il testo della **Politica ambientale**.

L'ORGANIZZAZIONE procede alla **determinazione complessiva dei rischi e delle opportunità** con l'obiettivo di assicurare che il Sistema di gestione ambientale possa conseguire gli esiti attesi complessivamente stabiliti e prevenire o ridurre gli effetti indesiderati e conseguire il miglioramento continuo.

## Progettazione e attuazione del SISTEMA di GESTIONE AMBIENTALE

### ATTUAZIONE e FUNZIONAMENTO

I principi generali definiti negli impegni assunti nella Politica ambientale, le azioni definite per affrontare rischi e opportunità e gli obiettivi/traguardi e programmi ambientali trovano una concreta realizzazione tramite:

- la regolamentazione, attraverso la predisposizione di opportune procedure di gestione per le ATTIVITA' OPERATIVE;
- la definizione, l'attuazione ed il mantenimento di procedure specifiche per l'individuazione e la riduzione dei rischi.

### AUDIT INTERNO

Lo svolgimento obbligatorio di audit interni ha la finalità di:

- determinare se il Sistema di gestione ambientale è conforme ai requisiti della norma ISO 14001:2015 e al Regolamento EMAS;
- determinare se lo stesso è conforme anche ad altri eventuali requisiti stabiliti nell'ambito delle attività dei Comuni aderenti;
- verificare che il Sistema di gestione ambientale sia correttamente attuato e mantenuto attivo nell'ambito delle

### RIESAME di DIREZIONE

Sarà necessario riesaminare, ad intervalli pianificati, il Sistema di gestione ambientale per verificare se i risultati sono ancora idonei, adeguati ed efficaci.

L'Unione dei Comuni "Terre dell'olio e del sagrantino", ha proceduto alla definizione delle "regole gestionali" con l'obiettivo di operare adeguatamente: nella pianificazione delle attività svolte e nel riesaminare le stesse per individuare eventuali spazi di miglioramento.

L'Unione dei Comuni "Terre dell'olio e del sagrantino", ha proceduto alla pianificazione ed allo svolgimento di un ciclo di audit interno (cfr. una valutazione sistematica, documentata, periodica e obiettiva delle prestazioni ambientali (...)) per verificare se il Sistema di gestione implementato è conforme ai requisiti.

L'Alta Direzione dell'Unione dei Comuni "Terre dell'olio e del sagrantino" riesamina il proprio Sistema di gestione ambientale almeno annualmente.

## Predisposizione del documento DICHIARAZIONE AMBIENTALE

### Documento di DICHIARAZIONE AMBIENTALE

Spetta all'Organizzazione che intende aderire ad EMAS procedere alla predisposizione del documento.

Con riferimento all'Allegato IV *Comunicazione ambientale* al Regolamento (CE) n. 1221/2009 ed alla Decisione UE 2017/2285 della Commissione del 6 Dicembre 2017, i contenuti della DICHIARAZIONE AMBIENTALE hanno riguardato:

1. la descrizione chiara e priva di ambiguità dell'organizzazione, con riferimento alla sua struttura organizzativa (cfr. organigramma aziendale, Comuni componenti, ecc.), all'ambito territoriale con riferimento all'ambiente, al clima e agli aspetti economici, turistici e della popolazione, e sintesi delle attività svolte e servizi erogati;
2. la politica ambientale;
3. gli aspetti ambientali significativi, diretti e indiretti, e gli impatti ambientali significativi;
4. una sintesi dei dati disponibili sulle prestazioni dell'organizzazione con particolare riferimento ai consumi (energia, acqua, ecc.);
5. le prestazioni rispetto alle disposizioni di legge con riferimento ai principali adempimenti.

## VERIFICA e CONVALIDA Dichiarazione ambientale

### VERIFICA e CONVALIDA della Dichiarazione ambientale

La CONVALIDA del documento di Dichiarazione ambientale, vale a dire la conferma, da parte di un verificatore ambientale che le informazioni ed i dati in essa contenuti sono affidabili, credibili, corretti e soddisfacenti le disposizioni del Regolamento EMAS è stata svolta da un organismo di valutazione della conformità accreditato.

## REGISTRAZIONE

### REGISTRAZIONE della Dichiarazione ambientale

I contenuti della Dichiarazione Ambientale, dopo la convalida, sono stati sottoposti alla verifica di ISPRA attraverso l'intervento di ARPA locale che ha rilasciato una sorta di nulla-osta in merito al rispetto degli obblighi di conformità.

Ottenuto il nulla-osta, infine, il documento di Dichiarazione ambientale ha ottenuto la REGISTRAZIONE finale nell'apposito Registro EMAS.

Spetta al Comitato per l'Ecolabel e l'Ecoaudit - Sezione EMAS Italia del Ministero dell'Ambiente, a seguito dell'istruttoria di ISPRA ed il rilascio del nulla-osta da parte di ARPA locale, procedere alla registrazione finale della Dichiarazione ambientale.

## Il campo di applicazione del Sistema di gestione ambientale

Il Sistema di gestione ambientale dell'Unione dei Comuni "Terre dell'olio e del sagrantino", implementato secondo i requisiti della norma internazionale UNI EN ISO 14001:2015 *Sistemi di gestione ambientale. Requisiti e guida per l'uso*, è attuato nell'ambito del seguente **campo di applicazione**, determinando quindi "(...) i confini e l'applicabilità del Sistema di gestione ambientale (...)" e considerando "i fattori esterni e interni (...), gli obblighi di conformità (...), le sue unità organizzative, funzioni e confini fisici, le sue attività, prodotti e servizi, la sua autorità e abilità ad esercitare controllo e influenzare".

Pianificazione e gestione, per conto dei Comuni dell'Unione "Terre dell'olio e del sagrantino" dei seguenti servizi: Affari generali (Istituzionali-Informatico e protezione dati-Informativo territoriale), Legale e amministrativo, Organizzazione e Risorse Umane, Finanziario-Programmazione-Controllo, Cultura-Turismo-Marketing territoriale, Appalti-CUC-Pianificazione territoriale.



Comune di Gualdo Cattaneo (PG)

L'Alta Direzione ha definito la propria **Politica ambientale**, appropriata alle finalità istituzionali, al contesto, alle dimensioni territoriali-amministrative e alle attività svolte e ai servizi erogati.

*"L'Unione dei Comuni "Terre dell'Olio e del Sagrantino", costituita nel 2001 tra i Comuni di Bevagna, Campello sul Clitunno, Castel Ritaldi, Giano dell'Umbria, Gualdo Cattaneo, Massa Martana, Montefalco, Trevi e da "Statuto", persegue l'autogoverno e la promozione dello sviluppo delle Comunità locali che la costituiscono, promuovendo l'equilibrato assetto del territorio nel rispetto e nella salvaguardia dell'ambiente e della salute dei cittadini attraverso l'erogazione di Servizi territoriali.*

*Alla Unione dei Comuni "Terre dell'Olio e del Sagrantino" è affidato il compito di valorizzare l'associazionismo sportivo e ricreativo oltreché consolidare lo svolgimento di funzioni e servizi comunali in forma associata, promuovendo la progressiva integrazione, ispirandosi ai principi di collaborazione e cooperazione con tutti i soggetti pubblici e privati, promuovendo la partecipazione dei cittadini, delle forze sociali, nella definizione degli indirizzi programmatici ed amministrativi dell'ente, da realizzarsi anche mediante il trasferimento di ulteriori funzioni e servizi comunali.*

*Il percorso intrapreso dalla Unione dei Comuni "Terre dell'Olio e del Sagrantino" verso la ricerca di strumenti di gestione che valorizzino le azioni di governo del territorio secondo il principio di "Sostenibilità", ha portato alla decisione di attivare l'iter di Certificazione secondo la norma UNI EN ISO 14001 oltreché la Convalida della "Dichiarazione Ambientale" secondo i dettami della normativa EMAS vigente; ciò rappresenta un ulteriore contributo nel percorso di "Crescita Sostenibile" del nostro territorio, contribuendo in tal modo a soddisfare i bisogni della generazione presente senza compromettere quelli della generazione futura.*

*I programmi pluriennali di azione adottati dall'Ente per la salvaguardia ambientale saranno definiti all'interno di un quadro d'azione integrata con le strategie dell'Ente e quindi dei propri associati, commisurati alla capacità di incidere e/o di influenzare il contesto decisionale in materia.*

*Ciò premesso l'Unione dei Comuni "Terre dell'Olio e del Sagrantino" ha intrapreso un percorso che a partire dall'individuazione del contesto di riferimento (ad esempio territoriale, sociale, culturale, ambientale), dall'analisi dei fattori interni ed esterni rilevanti fino alla raccolta delle aspettative delle parti interessate, ha portato alla individuazione e quantificazione dei rischi e delle opportunità associate agli esiti delle proprie prestazioni e quindi consentirà all'Unione "Terre dell'Olio e del Sagrantino" di adottare strategie che sia in forma diretta (nei casi previsti da statuto), che in forma indiretta (nei casi di portatore di interesse per gli Enti Associati) perseguano:*

- *la prevenzione dell'inquinamento attraverso l'attuazione di ogni sforzo in termini organizzativi, operativi e tecnologici per prevenire l'inquinamento, dell'acqua, dell'aria e del suolo, attraverso l'utilizzo di materiali e tecniche eco-compatibili;*
- *la progressiva riduzione del consumo di energia e di acqua e la produzione dei rifiuti, favorendone il recupero ove possibile;*
- *la piena e continua conformità in riferimento al rispetto delle leggi ed i regolamenti vigenti in campo ambientale sul territorio dell'Unione, adottando o proponendo per quanto possibile l'applicazione di norme volontarie ad alto valore ambientale*
- *il continuo miglioramento delle prestazioni ambientali con particolare riguardo alla gestione dei servizi di competenza e delle ricadute sul territorio di propria competenza con particolare riferimento ad interventi di:*
  - *attivazione di percorsi di informazione/formazione sui temi ambientali del personale dell'Ente e di coloro che a vario titolo supportano l'azione di gestione;*
  - *attivare "hub" di sostenibilità per quanto di riferimento al supporto ai processi produttivi e relativi impatti sul territorio*

- *mitigazione del rischio ambientale (geologico, geomorfologico, idrogeologico);*
- *riduzione impatto antropico sulle matrici ambientali (ad esempio scarichi idrici);*
- *valorizzazione dell'uso razionale dell'energia attraverso il supporto nella costituzione delle comunità energetiche, oltretché incentivazione della realizzazione di impianti produzione energia pulita (ad esempio voltaico);*
- *diffusione del principio di "economia circolare" e del suo valore sulla sostenibilità ambientale;*
- *attivare percorsi di informatizzazione dei processi documentali dell'Ente supportando la transizione digitale e fungere da volano della diffusione di "buone pratiche" ambientali;*
- *attivazione di percorsi condivisi di confronto con le società affidatarie la gestione dei servizi per la collettività (ad esempio rifiuti, risorse idriche, scarichi), promuovendo il miglioramento continuo in termine di riduzione dei carichi sull'ambiente oltretché attivando percorsi di comunicazione ambientale verso gli utenti;*
- *adozione di criteri di monitoraggio attenti all'ambiente nella gestione delle forniture per gli uffici e servizi comunali;*
- *la promozione attiva ed estesa del Green Public Procurement (Acquisti Verdi della Pubblica Amministrazione), come scelta obbligata (nei casi previsti) e valido contributo alla tutela ambientale;*
- *la definizione di obiettivi e traguardi ambientali, da integrare con la gestione operativa dell'ente e i programmi di sviluppo sostenibile;*
- *attivare iniziative di sostegno al turismo attraverso progetti di sviluppo "Sostenibile" con particolare attenzione alle iniziative globali in essere nel mondo come Le Carte Europee per il Turismo Sostenibile (ad esempio CETS), Carta di Lanzarote) valorizzando la tipicità dell'Ambiente locale, dei prodotti tipici in una visione di salvaguardia dell'ambiente di cui sono espressione (ad esempio settore del biologico);*
- *la valorizzazione e diffusione della adozione da parte degli stakeholder del territorio di sistemi di gestione che abbiano come principio ispiratore la salvaguardia dell'ambiente (ad esempio ISO 14001, EMAS, FSC/PEFC).*

*L'Unione dei Comuni "Terre dell'Olio e del Sagrantino" assicurerà che la Politica ambientale ed il Sistema di gestione siano compresi, attuati e mantenuti a tutti i livelli dell'organizzazione e che il sistema sia sostenuto da periodiche e sistematiche attività di formazione e addestramento, assicurando inoltre che il presente documento sia disponibile verso il pubblico".*

*Trevi, lì 1/10/23  
Il presidente Elisa Sabbatini*

### 3. Gli aspetti ambientali significativi e gli obiettivi di miglioramento

Le pressioni ambientali, le migliori pratiche di gestione adottate, gli esempi di eccellenza, gli indicatori di prestazione ambientale e gli obiettivi di miglioramento

L'Unione dei Comuni "Terre dell'olio e del sagrantino" svolge le proprie **ATTIVITA'** istituzionali ed eroga **SERVIZI**, in forma associata come indicato nel campo di applicazione del Sistema di gestione ambientale, secondo due modalità operative:

- gestione diretta;
- gestione indiretta attraverso indirizzo e controllo sulle attività svolte dai Comuni associati.

Coerentemente con quanto indicato all'Allegato I *Analisi Ambientale* al Regolamento (UE) 2017/1505 e nel dettaglio della Decisione (UE) 2019/61 relativa al documento di riferimento settoriale sulle migliori pratiche di gestione ambientale, sugli indicatori di prestazione ambientale settoriale e sugli esempi di eccellenza per la Pubblica Amministrazione, si è scelto di utilizzare, selezionando quelli applicabili e associandoli alle attività svolte e ai servizi erogati, i seguenti **ASPETTI AMBIENTALI**:

#### 1. Gestione degli uffici

- prevenzione incendi, salute e sicurezza nei luoghi di lavoro
- produzione di rifiuti e esaurimento delle risorse
- consumo di acqua
- consumo di energia e emissioni di gas a effetto serra
- emissioni in atmosfera

#### 2. Coordinamento complessivo del consumo di energia nel territorio

#### 3. Gestione della mobilità

#### 4. Approvvigionamento di beni e servizi

#### 5. Promozione del comportamento rispettoso dell'ambiente di residenti e imprese.

Per ciascun aspetto ambientale ritenuto applicabile, tenendo conto delle principali pressioni ambientali a essi correlate e degli obblighi di conformità applicabili, è stata valutata la relativa **significatività** e, in funzione di quest'ultima, sono state definiti specifici e pertinenti **OBIETTIVI di MIGLIORAMENTO**, parti pertinenti del *Piano Integrato di Attività e Organizzazione (PIAO) 2024-2026* dell'Unione dei Comuni "Terre dell'olio e del sagrantino", **che tengono conto anche dell'attuale e/o prossima attuazione delle pertinenti BEMP** (cfr. *Best Environmental Management Practices*), così come segnalate nel Documento di riferimento settoriale per la Pubblica Amministrazione

Contestualmente sono state considerate, dove applicabili, anche le **migliori pratiche di gestione ambientale e gli esempi di eccellenza** attuati nell'ambito della Pubblica Amministrazione **cui l'Unione dei Comuni "Terre dell'olio e del sagrantino" intende ispirarsi.**

L'adozione di tale approccio metodologico, dunque, ha consentito di porre attenzione agli aspetti ambientali, diretti e indiretti, pertinenti con le attività svolte e i servizi erogati,

selezionando e adottando, nell'ambito dello specifico Documento di riferimento settoriale per la Pubblica Amministrazione, le migliori pratiche di gestione ambientale, gli indicatori di prestazione settoriali e gli esempi di eccellenza.

## Aspetto ambientale - Gestione degli uffici

L'Unione dei Comuni "Terre dell'olio e del sagrantino", con **sede legale** presso il Comune di Montefalco, utilizza, come **unità locale operativa**, alcuni uffici all'interno di una struttura, di proprietà del Comune di Trevi, in concessione a titolo gratuito; l'edificio, del 2005, ospita, al piano terra, due banche e un'attività commerciale, mentre, il piano superiore è quasi interamente occupato dall'Unione dei Comuni "Terre dell'olio e del sagrantino", ad eccezione di alcuni locali in uso ad una associazione di volontariato.

La parte in concessione è composta da sei vani destinati ad uso-ufficio, uno spazio *open-space* e da alcuni servizi igienici a supporto per un'estensione complessiva pari a circa 360 mq.



La sede legale c/o il Comune di Montefalco (PG)

## Prevenzione incendi, salute e sicurezza nei luoghi di lavoro

L'intera struttura di proprietà del Comune di Trevi, parzialmente in concessione all'Unione dei Comuni "Terre dell'olio e del sagrantino", è **esclusa dagli adempimenti per la prevenzione incendi**, così come previsti dal DPR n. 151 *Regolamento recante semplificazione della disciplina dei procedimenti relativi alla prevenzione degli incendi*, non prevedendo, quindi, l'obbligo d'implementazione di specifici e onerosi provvedimenti normativi, tecnici e operativi finalizzati ad evitare l'insorgere di un incendio e/o a limitarne le conseguenze negative per i fruitori della stessa e per l'ambiente.

In merito alla **salute e sicurezza nei luoghi di lavoro**, tuttavia, il Presidente dell'Unione dei Comuni "Terre dell'olio e del sagrantino", in qualità di Datore di lavoro con riferimento alle attività effettuate nella sola parte in concessione della struttura di proprietà del Comune di Trevi, come prescritto all'art. 17 *Obblighi del datore di lavoro non delegabili* del D.Lgs. n.

81/2008 e s.m.i. (cfr. *Testo unico in materia di tutela della salute e della sicurezza nei luoghi di lavoro*), ha provveduto alla valutazione di tutti i rischi con l'elaborazione del relativo Documento di valutazione dei rischi e alla designazione del Responsabile del servizio di prevenzione e protezione RSPP (cfr. professionista esterno).

Sono stati nominati e adeguatamente formati, inoltre, dove necessario, così come richiesto dalla normativa in materia di tutela della salute e della sicurezza nei luoghi di lavoro, il Medico competente, il Rappresentante dei lavoratori per la sicurezza, l'Addetto antincendio e l'Addetto al primo soccorso compatibilmente con le dimensioni dell'organizzazione.

La manutenzione dei dispositivi antincendio (cfr. estintori, ecc.) è svolta con frequenza semestrale.

**Le pressioni ambientali correlate alla prevenzione incendi, salute e sicurezza nei luoghi di lavoro (cfr. emissioni in atmosfera in caso di incendio, ecc.) sono state valutate come non significative.**

## Produzione di rifiuti e esaurimento delle risorse

Il *Piano Regionale per la Gestione Integrata dei Rifiuti*, approvato con Deliberazione n. 360/2023 dall'Assemblea legislativa dell'Umbria, è attualmente lo strumento principale di attuazione dei programmi comunitari per lo sviluppo sostenibile e l'economia circolare, rappresentando, infatti, un atto fondamentale di pianificazione **con il quale la Regione Umbria**, in "combinato disposto" con gli altri strumenti di pianificazione territoriale, **intende perseguire gli obiettivi di prevenzione, riciclo, recupero e smaltimento dei rifiuti** con un orizzonte temporale che arriva fino al 2035.

Le indicazioni strategiche del *Piano Regionale per la Gestione Integrata dei Rifiuti* sono coerenti con i principali obiettivi europei relativi al ciclo dei rifiuti:

1. chiusura del ciclo dei rifiuti prevedendo, prioritariamente, un conferimento dei rifiuti urbani in discarica non superiore al 10%;
2. rispetto del principio di prossimità che implica, in particolare, la tendenziale autosufficienza del sistema regionale umbro.

Il *Piano Regionale per la Gestione Integrata dei Rifiuti*, nel dettaglio temporale che arriva al 2035, disegna uno scenario che, tra l'altro, prevede:

- la riduzione del 4,4% della produzione di rifiuti da conseguire entro il 2035;
- l'incremento della raccolta differenziata al 75% entro il 2035 ed il raggiungimento dell'obiettivo dell'indice di riciclo del 65% entro il 2030;
- la chiusura del ciclo dei rifiuti tramite smaltimento in discarica dei rifiuti non riciclabili e non recuperabili pari al 7% entro il 2030 (in anticipo di cinque anni rispetto alla quota nazionale prevista del 10%).

**Spetta all'Autorità Umbra per Rifiuti e Idrico (AURI)**, cui obbligatoriamente partecipano tutti i Comuni umbri, **l'esercizio delle funzioni in materia di servizio di gestione integrata dei rifiuti** e di servizio idrico integrato, attribuite dalla normativa nazionale vigente alle Autorità di ambito territoriale che, nel caso dell'Umbria, corrisponde all'intero territorio regionale così come stabilito dalla LR n. 11/2013 e s.m.i. *Norme di organizzazione territoriale del servizio*



idrico integrato e del servizio di gestione integrata dei rifiuti - Soppressione degli Ambiti Territoriali Integrati.

La governance regionale del ciclo dei rifiuti prevede ancora un'articolazione in Sub-ambiti.

Il servizio di raccolta, trasporto e smaltimento dei rifiuti (urbani) e spazzamento, per l'intero Sub-ambito 3, cui appartiene l'Unione dei Comuni "Terre dell'olio e del sagrantino" e la quasi totalità dei Comuni associati, è svolto da Valle Umbra Servizi Spa (società a capitale pubblico).

Sub-ambito	Comuni aderenti
1	Citerna, Città di Castello, Costacciaro, Fossato di Vico, Gualdo Tadino, Gubbio, Lisciano Niccone, Monte Santa Maria Tiberina, Montone, Pietralunga, San Giustino, Scheggia e Pascelupo, Sigillo, Umbertide
2	Assisi, Bastia Umbra, Bettona, Cannara, Castiglione del Lago, Città della Pieve, Collazzone, Corciano, Deruta, Fratta Todina, Magione, Marsciano, <b>Massa Martana</b> , Monte Castello di Vibio, Paciano, Panicale, Passignano sul Trasimeno, Perugia, Piegara, San Venanzo, Todi, Torgiano, Tuoro sul Trasimeno, Valfabbrica
3	<b>Bevagna, Campello sul Clitunno, Cascia, Castel Ritaldi, Cerreto di Spoleto, Foligno, Giano dell'Umbria, Gualdo Cattaneo, Montefalco, Monteleone di Spoleto, Nocera Umbra, Norcia, Poggiodomo, Preci, Sant'Anatolia di Narco, Scheggino, Sellano, Spello, Spoleto, Trevi, Vallo di Nera, Valtopina</b>
4	Acquasparta, Alleronia, Alviano, Amelia, Arrone, Attigliano, Avigliano Umbro, Baschi, Calvi dell'Umbria, Castel Giorgio, Castel Viscardo, Fabro, Ferentillo, Ficulle, Giove, Guardea, Lugnano in Teverina, Montecastrilli, Montecchio, Montefranco, Montegabbione, Monteleone di Orvieto, Narni, Orvieto, Otricoli, Parrano, Penna in Teverina, Polino, Porano, San Gemini, Stroncone, Terni

Comuni associati e Sub-ambito 3

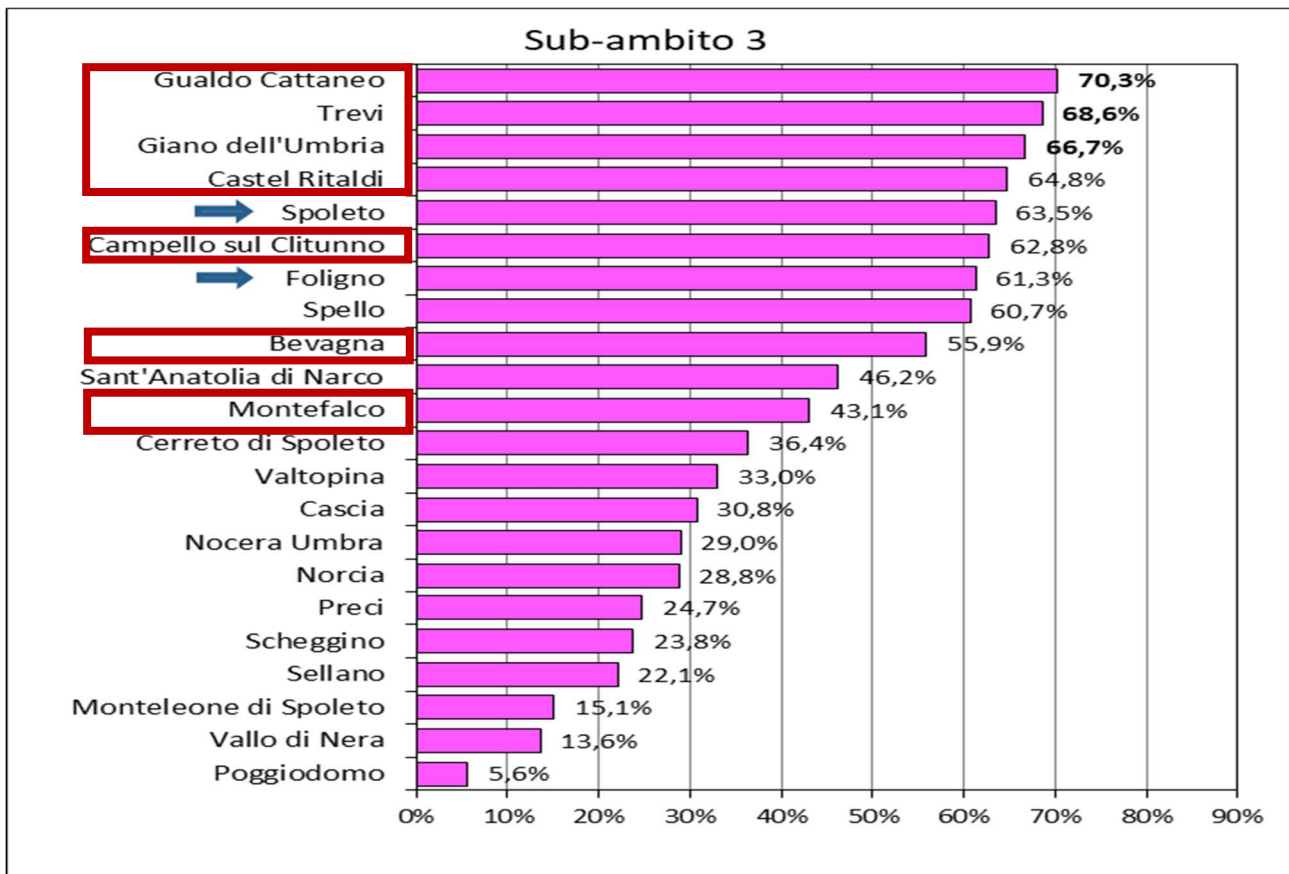
Produzione rifiuti urbani - Anno 2023							
Sub-AMBITO	Popolazione residente	Rifiuto Urbano (t)	Rifiuto Urbano pro capite (kg/ab)	Raccolta Differenziata (t)	Raccolta Differenziata pro capite (kg/ab)	Raccolta Non Differenziata (t)	Raccolta Non differenziata pro capite (kg/ab)
UMBRIA	856.407	446.248,5	521,1	307.009,8	358,5	139.238,7	162,6
1	126.444	67.527,6	534,1	46.394,8	366,9	21.132,8	167,1
2	363.180	195.320,9	537,8	138.680,2	381,8	56.640,7	156,0
3	151.785	88.493,4	583,0	51.274,1	337,8	37.219,3	245,2
4	214.998	94.906,6	441,4	70.660,7	328,7	24.245,9	112,8

Produzione rifiuti urbani Sub-ambito 3 (2023)

Raccolta differenziata (RD) - Anno 2023					
Sub-AMBITO	Popolazione residente 2023	Raccolta Differenziata (t)	Raccolta Differenziata pro capite (kg/ab)	% RD	Variazione % RD 2023-2022
UMBRIA	856.407	307.009,8	358,5	68,8%	0,5%
1	126.444	46.394,8	366,9	68,7%	0,6%
2	363.180	138.680,2	381,8	71,0%	0,5%
3	151.785	51.274,1	337,8	57,9%	1,1%
4	214.998	70.660,7	328,7	74,5%	0,0%

Raccolta differenziata Sub-ambito 3 (2023)

La produzione complessiva dei rifiuti urbani (2023), nell'ambito della Regione Umbria, risulta leggermente superiore rispetto all'anno precedente (+0,9%); il lieve incremento è dovuto all'aumento dei rifiuti della raccolta differenziata accompagnato dalla riduzione della produzione dei rifiuti non differenziati.

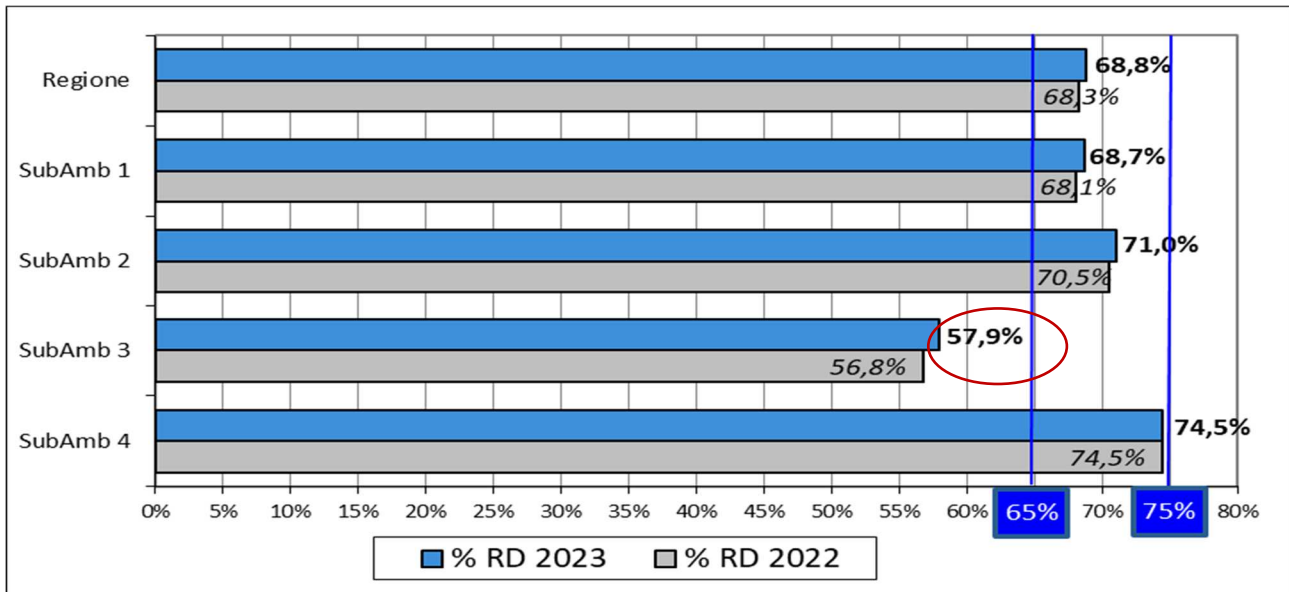


Raccolta differenziata nei Comuni associati (2023)

Nello specifico del Sub-ambito 3, al contrario, si registra (2023) un forte decremento dei rifiuti non differenziati, accompagnato da un incremento della raccolta differenziata poco significativo, e si conferma la presenza di numerosi Comuni con le maggiori produzioni di rifiuti pro capite della Regione Umbria (il Comune di Trevi supera i 700 Kg/ab residente rispetto ad una media regionale inferiore a 500 Kg/ab residente); **la raccolta differenziata (2023) registrata nel Sub-ambito 3 si è fermata al 57,9% rispetto alla media regionale del 68,8%.**

**Le pressioni ambientali correlate alla produzione di rifiuti dell'Unione dei Comuni "Terre dell'olio e del sagrantino" e all'esaurimento delle risorse sono state valutate come non significative.**

Sul punto, infatti, nell'ambito dello svolgimento delle proprie attività e dell'erogazione dei servizi in forma associata, l'Unione dei Comuni "Terre dell'olio e del sagrantino", nell'unità locale operativa in concessione dal Comune di Trevi, produce limitate quantità di rifiuti urbani avviati alla raccolta differenziata, cui si aggiungono, anch'essi in quantità particolarmente limitate, i rifiuti speciali non pericolosi costituiti da toner per stampa esauriti (CER 080318).



Raccolta differenziata per singolo Sub-ambito (2023)

L'Unione dei Comuni "Terre dell'olio e del sagrantino", tuttavia, consapevole dell'importanza di perseguire, seppure nell'ambito di limitate competenze nel ciclo dei rifiuti, obiettivi di prevenzione, riciclo, recupero e smaltimento limitato dei rifiuti e del proprio ruolo di influenza nei confronti dei Comuni associati, che intende ispirare alla logica dello sviluppo sostenibile e dell'economia circolare, **agisce per gestire e ridurre al minimo la produzione di rifiuti attraverso l'implementazione delle pertinenti BEMP**, così come previste dallo specifico Documento di riferimento settoriale per la Pubblica Amministrazione, attuando:

- l'implementazione, dove possibile, di modalità di archiviazione non cartacea degli atti amministrativi prodotti e/o della documentazione relativa alle attività svolte e ai servizi erogati;
- la disponibilità di caraffe per l'acqua, invece di bottiglie di plastica, durante le riunioni;
- il posizionamento di appositi contenitori per la raccolta differenziata dei rifiuti;

Attraverso acquisti che privilegiano prodotti durevoli e/o comunque composti da materiali che, una volta esaurito il proprio compito, non generano rifiuti pericolosi, prosegue nell'implementazione delle pertinenti BEMP per la riduzione dei rifiuti d'ufficio prodotti, privilegiandone comunque il recupero e impedendone, quindi, lo smaltimento in discarica.

Oltre ad aver implementato le pertinenti BEMP, applicabili alle attività e ai servizi erogati in forma associata, l'Unione dei Comuni "Terre dell'olio e del sagrantino", facendo riferimento, comunque, agli altri elementi pertinenti del Documento di riferimento settoriale per la Pubblica Amministrazione, **ha definito il seguente OBIETTIVO di MIGLIORAMENTO AMBIENTALE n. 1** così come inserito, seppure indirettamente, nel proprio *Piano Integrato di Attività e Organizzazione (PIAO) 2024-2026*.

## ASPETTO AMBIENTALE SIGNIFICATIVO

### Gestione degli uffici

#### OBIETTIVO di MIGLIORAMENTO n. 1

**Gestire e RIDURRE al minimo la PRODUZIONE di RIFIUTI**  
negli uffici in concessione all'Unione dei Comuni "Terre dell'olio e del sagrantino"

AZIONI previste	Indicatori di PRESTAZIONE AMBIENTALE e ESEMPI di ECCELLENZA		PROGRAMMAZIONE TRIENNALE			
	INDICATORI CHIAVE (iC)	INDICATORI SETTORIALI (iS)	2024	2025	2026	2027
1a) Implementazione delle pertinenti BEMP per la riduzione dei rifiuti d'ufficio prodotti	iC) Produzione totale annua di rifiuti pericolosi rispetto alla produzione totale (%)	i7) Generazione totale annua di rifiuti d'ufficio per dipendente equivalente a tempo pieno (Kg/FTE/anno)	i7) < 200*	i7) < 200*	i7) < 200*	i7) < 200*
1b) Zero rifiuti prodotti destinati alla discarica		i9) Rifiuti d'ufficio destinati al riciclaggio in % dei rifiuti totali per peso (%)	i9) = 100%	i9) = 100%	i9) = 100%	i9) = 100%
1c) 100% rifiuti prodotti destinati al recupero		*Esempio di eccellenza b3)	iC) = 0	iC) = 0	iC) = 0	iC) = 0
1d) 100% di rifiuti prodotti non pericolosi						

#### AGGIORNAMENTO al 30/06/2024

Al 30/06/2024 presso l'unità locale operativa in concessione sono state prodotte limitate quantità di rifiuti urbani (totalmente non pericolosi) avviati alla raccolta differenziata, cui si sono aggiunti, anch'essi in quantità particolarmente limitate e non pericolosi, i rifiuti speciali non pericolosi costituiti da toner per stampa esauriti (CER 080318).

INDICATORE di PRESTAZIONE AMBIENTALE	VALORE al 31/12/2023
iC) Produzione totale annua di rifiuti pericolosi rispetto alla produzione totale (%)	0
i9) Generazione totale annua di rifiuti d'ufficio per dipendente equivalente a tempo pieno (Kg/FTE/anno)	< 200
i9) Rifiuti d'ufficio destinati al riciclaggio in % dei rifiuti totali per peso (%)	100

In merito al tema generale dell'**esaurimento delle risorse**, inoltre, l'Unione dei Comuni "Terre dell'olio e del sagrantino", ha implementato, anche in questo caso, le **pertinenti BEMP** per **ridurre al minimo il consumo di carta e beni di consumo da ufficio** nell'ambito delle attività svolte dei servizi erogati.

Con riferimento a quanto indicato nel Documento di riferimento settoriale per la Pubblica Amministrazione, l'Unione dei Comuni "Terre dell'olio e del sagrantino" intende:

- limitare l'utilizzo di carta da ufficio per ogni singolo dipendente;
- utilizzare prevalentemente carta da ufficio certificata come ecocompatibile;
- incentivare l'utilizzo della firma digitale, della stampa fronte/retro, di toner ricaricabili, ecc.

Anche in questo caso, oltre ad aver implementato le pertinenti BEMP, applicabili alle attività e ai servizi erogati in forma associata, l'Unione dei Comuni "Terre dell'olio e del sagrantino", facendo riferimento, comunque, agli altri elementi pertinenti del Documento di riferimento settoriale per la Pubblica Amministrazione, ha definito il seguente **OBIETTIVO di MIGLIORAMENTO AMBIENTALE n. 2** così come inserito, dove pertinente, nel proprio *Piano Integrato di Attività e Organizzazione (PIAO) 2024-2026*.

ASPETTO AMBIENTALE SIGNIFICATIVO						
Gestione degli uffici						
OBIETTIVO di MIGLIORAMENTO n. 2						
RIDURRE al minimo il CONSUMO di CARTA e BENI di CONSUMO negli uffici in concessione all'Unione dei Comuni "Terre dell'olio e del sagrantino"						
AZIONI previste	Indicatori di PRESTAZIONE AMBIENTALE e ESEMPI di ECCELLENZA		PROGRAMMAZIONE TRIENNALE			
	INDICATORI CHIAVE (IC)	INDICATORI SETTORIALI (iS)	2024	2025	2026	2027
2a) Acquisto di carta da ufficio certificata ecocompatibile	IC) Consumo di carta (Risme carta/FTE/anno)	i12) Quota di carta da ufficio certificata ecocompatibile acquistata rispetto al totale (%)  *Esempio di eccellenza (b5) ** stima	i12) 100%*  IC) = 0,5**	i12) 100%*  IC) = 0,5**	i12) 100%*  IC) = 0,5**	i12) 100%*  IC) = 0,5**
<b>AGGIORNAMENTO al 30/06/2024</b>						
Al 30/06/2024 tutta la carta da ufficio utilizzata nella nell'unità locale operativa è certificata come ecocompatibile; dall'1/01/2024 è iniziata anche la contabilizzazione delle risme di carta effettivamente utilizzate.						
INDICATORE di PRESTAZIONE AMBIENTALE			VALORE al 31/12/2023			
IC) Consumo di carta (Risme carta/FTE/anno)			Non disponibile			
i12) Quota di carta da ufficio certificata ecocompatibile acquistata rispetto al totale (%)			100			

#### Consumo di acqua

Il **servizio idrico integrato**, che comprende l'insieme dei servizi correlati all'utilizzo umano della risorsa idrica (cfr. captazione dell'acqua potabile, adduzione e distribuzione, raccolta e depurazione delle acque reflue), è organizzato sulla base degli ambiti territoriali ottimali definiti dalle Regioni per migliorare la gestione dello stesso, assicurandone lo svolgimento secondo criteri di efficienza, efficacia ed economicità.

Con la LR n. 11/2013 *Norme di organizzazione territoriale del servizio idrico integrato e del servizio di gestione integrata dei rifiuti e soppressione degli Ambiti territoriali integrati*, la Regione Umbria ha individuato l'intero territorio regionale come ambito territoriale ottimale (ATO) e, conseguentemente, ha soppresso i quattro ATI individuati in precedenza, conferendo le specifiche funzioni all'**Autorità Umbra per Rifiuti e Idrico (AURI)**, cui obbligatoriamente partecipano tutti i Comuni umbri, per l'**esercizio delle funzioni in materia di servizio di gestione integrata dei rifiuti e di servizio idrico integrato**.

Il servizio idrico integrato, per l'intero Sub-ambito 3, cui appartiene l'Unione dei Comuni "Terre dell'olio e del sagrantino" e la quasi totalità dei Comuni associati, è svolto da Valle Umbra Servizi Spa (società a capitale interamente pubblico).

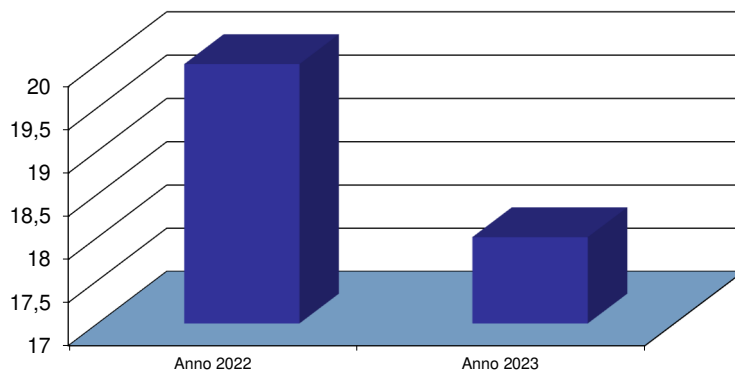
**Le pressioni ambientali correlate al consumo di acqua dell'Unione dei Comuni "Terre dell'olio e del sagrantino" sono state valutate come non significative.**

Con riferimento al consumo di acqua, infatti, nell'ambito dello svolgimento delle proprie attività e dell'erogazione dei servizi in forma associata, l'Unione dei Comuni "Terre dell'olio e del sagrantino", in merito all'unità locale operativa in concessione dal Comune di Trevi, consuma modeste quantità di acqua, prelevata direttamente dall'acquedotto comunale, in relazione al numero ridotto dei dipendenti presenti e allo svolgimento delle sole attività d'ufficio.

I consumi, dunque, imputabili esclusivamente all'utilizzo dei servizi igienici, sono monitorati attraverso l'utilizzo di un unico contatore dedicato esclusivamente all'Unione dei Comuni "Terre dell'olio e del sagrantino" e gli scarichi delle acque reflue domestiche confluiscono direttamente nella fognatura pubblica.

Consumo di acqua destinata al consumo umano	
Anno	Consumo (mc)
2022	22 (stima)
2023	18
2024 (I semestre)	9

Fonte: lettura contatore dedicato



Sul punto l'Unione dei Comuni "Terre dell'olio e del sagrantino", in merito al **consumo di acqua**, ha implementato direttamente la raccolta dei dati e il monitoraggio del consumo idrico, anche per rilevare tempestivamente eventuali perdite, nell'unità locale operativa in concessione dal Comune di Trevi con l'obiettivo, negli anni a venire, di definire e attuare una strategia di miglioramento delle prestazioni dell'edificio per la parte utilizzata direttamente.

Nell'ambito delle proposte già finanziate dall'Unione europea/Next Generation EU per il Piano Nazionale di Ripresa e Resilienza, inoltre, ha richiesto espressamente agli attuatori dei progetti in essere, dove possibile, di fare proprie le **pertinenti BEMP** già attuate direttamente:

- utilizzo di rubinetti e valvole di riduzione della pressione;
- attività di manutenzione periodica.

Oltre ad aver implementato le pertinenti BEMP, applicabili alle attività e ai servizi erogati in forma associata, l'Unione dei Comuni "Terre dell'olio e del sagrantino", facendo riferimento, comunque, agli altri elementi pertinenti del Documento di riferimento settoriale per la Pubblica Amministrazione, ha definito il seguente **OBIETTIVO di MIGLIORAMENTO AMBIENTALE n. 3** così come inserito, seppure indirettamente per gli aspetti di merito, nel proprio *Piano Integrato di Attività e Organizzazione (PIAO) 2024-2026*.

ASPETTO AMBIENTALE SIGNIFICATIVO						
Gestione degli uffici						
OBIETTIVO di MIGLIORAMENTO n. 3						
Gestire e <b>RIDURRE al minimo il CONSUMO di ACQUA</b> negli uffici in concessione all'Unione dei Comuni "Terre dell'olio e del sagrantino"						
AZIONI previste	Indicatori di PRESTAZIONE AMBIENTALE e ESEMPI di ECCELLENZA		PROGRAMMAZIONE TRIENNALE			
	INDICATORI CHIAVE (IC)	INDICATORI SETTORIALI (iS)	2024	2025	2026	2027
3a) Implementazione delle pertinenti BEMP per la riduzione del consumo di acqua	IC) Consumo idrico totale per dipendente equivalente a tempo pieno (mc/FTE/anno)	i5) Consumo totale annuo di acqua per dipendente equivalente a tempo pieno (mc/FTE/anno)  *Esempio di eccellenza (b1) ** (2023) per 13 dipendenti equivalenti a tempo pieno	i5) < 6,4*  IC) = 1,38**	i5) < 6,4*  IC) = 1,38**	i5) < 6,4*  IC) = 1,38**	i5) < 6,4*  IC) = 1,38**
<b>AGGIORNAMENTO al 30/06/2024</b>						
Al 30/06/2024, nell'unità locale operativa in concessione dal Comune di Trevi, sono presenti 13 dipendenti equivalenti con un consumo unitario pari a 1,38 mc. di gran lunga inferiore rispetto a quanto suggerito dall'esempio di eccellenza del Documento di riferimento settoriale per la Pubblica Amministrazione.						
INDICATORE di PRESTAZIONE AMBIENTALE			VALORE al 31/12/2023			
IC) Consumo idrico totale per dipendente equivalente a tempo pieno (mc/FTE/anno)			1,38			
i5) Consumo totale annuo di acqua per dipendente equivalente a tempo pieno (mc/FTE/anno)			< 6,4*			

#### Consumo di energia ed emissioni di gas a effetto serra

Sul punto l'Unione dei Comuni "Terre dell'olio e del sagrantino", in merito ai **consumi energetici** e alle **emissioni di gas a effetto serra**, ha implementato direttamente la raccolta dei dati e il monitoraggio dei dati di consumo energetico nell'unità locale operativa in concessione dal Comune di Trevi, direttamente per tipologia di fonte energetica (cfr. gas, energia elettrica, gasolio per autotrazione, ecc.) e per categoria di utilizzo finale (cfr. illuminazione, riscaldamento, mobilità, ecc.), con l'obiettivo, negli anni a venire, di definire e

attuare una strategia di miglioramento delle prestazioni dell'edificio per la parte utilizzata direttamente.

Nell'ambito delle proposte già finanziate dall'Unione europea/Next Generation EU per il Piano Nazionale di Ripresa e Resilienza (PNRR), ha inoltre richiesto espressamente agli attuatori dei progetti in essere, dove possibile, di fare proprie le **pertinenti BEMP**, già attuate ovvero in fase di attuazione diretta.

**Le pressioni ambientali correlate al consumo di energia e emissioni di gas a effetto serra sono state valutate come significative.**

Il consumo di energia elettrica, nell'ambito dello svolgimento delle proprie attività e dell'erogazione dei servizi in forma associata, con riferimento all'unità locale operativa in concessione dal Comune di Trevi (cfr. Classe energetica G), è imputabile all'illuminazione degli uffici, al funzionamento della stampante e degli 11 computer disponibili, nonché al funzionamento dello scaldabagno per l'acqua calda sanitaria.

I consumi elettrici sono monitorati attraverso l'utilizzo di un contatore dedicato esclusivamente all'Unione dei Comuni "Terre dell'olio e del sagrantino".

Il riscaldamento degli ambienti di lavoro è realizzato con pompa di calore mentre per il raffrescamento degli stessi è utilizzato un impianto contenente miscela di gas R410A.

**Viene utilizzata energia elettrica proveniente esclusivamente da fonte rinnovabile.**

Consumo di energia elettrica	
Anno	Consumo (kWh)
2022	6528
2023	7854
2024 (I semestre)	3778

Fonte: lettura contatore dedicato

È utilizzata anche un'autovettura per i ridotti spostamenti istituzionali alimentata a gasolio; i consumi sono monitorati attraverso la specifica *scheda-carburante*.

Consumo di gasolio per autotrazione	
Anno	Consumo (lt)
2022	984
2023	1052
2024 (I semestre)	522

Fonte: lettura carta-carburante

In merito al contributo all'**effetto-serra** dei consumi, seppure ridotti, dell'Unione dei Comuni "Terre dell'olio e del sagrantino", è stato calcolato il valore annuale di CO2 emessa espresso in Tonnellate Equivalenti di Petrolio (TEP).

Emissioni in atmosfera		
Anno	TEP	CO2 (t)
2022	2,11	4,91
2023	2,42	5,60
2024 (I semestre)	1,18	2,73

Fonte: portale FIRE (Federazione Italiana per l'uso Razionale dell'Energia)





Comune di Bevagna (PG)

Oltre ad aver implementato le pertinenti BEMP, applicabili alle attività e ai servizi erogati in forma associata, l'Unione dei Comuni "Terre dell'olio e del sagrantino", considerando, comunque, gli altri elementi pertinenti del Documento di riferimento settoriale per la Pubblica Amministrazione, ha definito il seguente **OBIETTIVO di MIGLIORAMENTO AMBIENTALE n. 4**, così come inserito nel proprio *Piano Integrato di Attività e Organizzazione (PIAO) 2024-2026*, facendo riferimento anche alle proposte già finanziate dall'Unione europea/Next Generation EU per il Piano Nazionale di Ripresa e Resilienza (PNRR), *Missione 2-Rivoluzione verde e Transizione ecologica, Componente 1 - Economia circolare e agricoltura sostenibile (M2C1), Investimento 3.2 "Green Communities"*, che prevedono, tra l'altro, la realizzazione di un impianto fotovoltaico sulla copertura dell'unità locale operativa in concessione dal Comune di Trevi, da utilizzare nell'ambito della creazione di comunità energetiche

ASPETTO AMBIENTALE SIGNIFICATIVO						
Gestione degli uffici						
OBIETTIVO di MIGLIORAMENTO n. 4						
Gestione e <b>RIDUZIONE al minimo del CONSUMO ENERGETICO</b> negli uffici in concessione all'Unione dei Comuni "Terre dell'olio e del sagrantino"						
AZIONI previste	Indicatori di PRESTAZIONE AMBIENTALE e ESEMPI di ECCELLENZA		PROGRAMMAZIONE TRIENNALE			
	INDICATORI CHIAVE (IC)	INDICATORI SETTORIALI (iS)	2024	2025	2026	2027

4a) Efficiamento energetico dell'edificio attualmente in uso	IC) Energia rinnovabile prodotta/Energia totale consumata (kWh/anno) in %	i1) Consumo energetico totale annuo per unità di superficie (kWh/mq/anno)	IC) = 0	IC) = 0	IC) = da definire	IC) = da definire
4b) Acquisto di energia elettrica da fonte rinnovabile		i3) Consumo totale annuo di energia per dipendente equivalente a tempo pieno (kWh/FTE/anno)	i1) < 100*	i1) < 100*	i1) < 100*	i1) < 100*
4c) Realizzazione di un impianto fotovoltaico sulla copertura dell'unità locale operativa di Trevi (cfr. PNRR)		i4) Emissioni totali annue gas a effetto serra per superficie (kgCO2 equivalente/mq/anno) *esempio di eccellenza b13)	i3) < 25	i3) < 25	i3) < 25	i3) < 25
			i4) < 20	i4) < 20	i4) < 20	i4) < 20

### AGGIORNAMENTO al 30/06/2024

Al 30/06/2024, nell'unità locale operativa in concessione dal Comune di Trevi, l'energia elettrica utilizzata proviene integralmente da fonte rinnovabile; l'intero edificio, inoltre, sarà interessato, dal 2025, da importanti interventi di ammodernamento che comprenderanno anche azioni di efficientamento dello stesso.

L'intero progetto di costituzione delle "Green Communities", in fase di aggiudicazione finale, prevede, tra l'altro, la realizzazione di 1 impianto fotovoltaico sulla copertura dell'unità locale operativa dell'Unione dei Comuni "Terre dell'olio e del sagrantino" della potenza di 29,52 kWp.

INDICATORE di PRESTAZIONE AMBIENTALE	VALORE al 31/12/2023
IC) Energia rinnovabile prodotta/Energia totale consumata (kWh/anno) in %	0
i1) Consumo energetico totale annuo per unità di superficie (kWh/mq/anno)	21,81
i3) Consumo totale annuo di energia per dipendente equivalente a tempo pieno (kWh/FTE/anno)	604,15
i4) Emissioni totali annue gas a effetto serra per superficie (kgCO2 equivalente/mq/anno)	15,55

Emissioni in atmosfera

**Le pressioni ambientali correlate alle emissioni in atmosfera sono state valutate come significative relativamente allo spostamento dei dipendenti, all'accesso del pubblico all'unità locale operativa, per usufruire dei servizi associati, e all'organizzazione di riunioni ed eventi.**

L'Unione dei Comuni "Terre dell'olio e del sagrantino", in merito alle **emissioni in atmosfera**, ha implementato direttamente alcune **pertinenti BEMP** per ridurre al minimo l'impatto ambientale del pendolarismo, dovuto allo spostamento dei dipendenti, all'accesso del pubblico all'unità locale operativa, per usufruire dei servizi associati, e all'organizzazione di riunioni ed eventi:

- il sostegno all'utilizzo dei mezzi pubblici e del *car pooling* tra i dipendenti per raggiungere il luogo di lavoro;
- l'utilizzo, compatibilmente con le attività svolte e i servizi erogati, di modalità di lavoro flessibile e agile e/o di videoconferenze;
- il ricorso a fornitori certificati/registratori EMAS, in grado di implementare azioni specifiche di mobilità sostenibile e/o catering "sostenibile", nell'organizzazione di eventi e manifestazioni promossi direttamente e/o attraverso il coinvolgimento dei Comuni associati;
- l'implementazione di azioni per la riduzione degli impatti dovuti all'organizzazione di eventi e/o riunioni c/o l'unità locale operativa utilizzata (cfr. raccolta differenziata dei rifiuti prodotti, la disponibilità di caraffe per l'acqua invece delle bottiglie di plastica, ecc.);

- la scelta di luoghi accessibili al trasporto pubblico per l'organizzazione di eventi e manifestazioni promossi direttamente e/o attraverso il coinvolgimento dei Comuni associati.

Oltre ad aver implementato le pertinenti BEMP, applicabili alle attività e ai servizi erogati in forma associata, l'Unione dei Comuni "Terre dell'olio e del sagrantino", considerando, comunque, gli altri elementi pertinenti del Documento di riferimento settoriale per la Pubblica Amministrazione, ha definito il seguente **OBIETTIVO di MIGLIORAMENTO AMBIENTALE n. 5**, così come inserito nel proprio *Piano Integrato di Attività e Organizzazione (PIAO) 2024-2026*, facendo riferimento anche alle proposte già finanziate dall'Unione europea/Next Generation EU per il Piano Nazionale di Ripresa e Resilienza (PNRR):

- PNRR - Misura 1.4.1 "Esperienza del Cittadino nei servizi pubblici" (cfr. accesso ai siti comunali, servizi digitali, ecc.);
- PRRR - Misura 1.4.3 "Adozione PagoPA-AppIO" (diffusione dello SPID, ecc.).

<b>ASPETTO AMBIENTALE SIGNIFICATIVO</b>						
<b>Gestione degli uffici</b>						
<b>OBIETTIVO di MIGLIORAMENTO n. 5</b>						
Riduzione dell'impatto ambientale dovuto allo spostamento dei dipendenti e all'accesso del pubblico all'unità locale operativa per usufruire dei servizi associati (cfr. <b>EMISSIONI in ATMOSFERA</b> )						
AZIONI previste	Indicatori di PRESTAZIONE AMBIENTALE e ESEMPI di ECCELLENZA		PROGRAMMAZIONE TRIENNALE			
	INDICATORI CHIAVE (IC)	INDICATORI SETTORIALI (IS)	2024	2025	2026	2027
5a) Sostegno all'utilizzo dei mezzi pubblici e del <i>car pooling</i> tra i dipendenti per raggiungere il luogo di lavoro	SI/NO	SI/NO	SI	SI	SI	SI
5b) Utilizzo di modalità di lavoro flessibile e agile e/o videoconferenze			SI	SI	SI	SI
5c) Ricorso a fornitori certificati e/o registrati EMAS nell'organizzazione di eventi e manifestazioni			SI	SI	SI	SI
5d) Implementazione di azioni per la riduzione degli impatti dovuti all'organizzazione di eventi e/o riunioni c/o l'unità locale operativa utilizzata			SI	SI	SI	SI
5e) Scelta di luoghi accessibili al trasporto pubblico per l'organizzazione di eventi e manifestazioni			SI	SI	SI	SI
<b>AGGIORNAMENTO al 30/06/2024</b>						
Al 30/06/2024, nell'unità locale operativa in concessione dal Comune di Trevi, risultano attuate tutte le azioni previste per ridurre al minimo l'impatto ambientale del pendolarismo, dovuto allo spostamento dei dipendenti, all'accesso del pubblico all'unità locale operativa, per usufruire dei servizi associati, e all'organizzazione di riunioni ed eventi (cfr. indicatori di prestazione ambientale di tipo qualitativo).						

## Aspetto ambientale - Coordinamento del consumo di energia nel territorio

Le pressioni ambientali correlate al coordinamento del consumo di energia nel territorio sono state valutate come significative (pressioni ambientali correlate: emissioni di gas a effetto serra).

L'Unione dei Comuni "Terre dell'olio e del sagrantino", in merito al **coordinamento del consumo di energia nel territorio**, agisce attraverso l'implementazione di **BEMP strategiche**, poste in essere per favorire l'utilizzo di energia sostenibile nel territorio di competenza dei Comuni associati nonché la mitigazione dei cambiamenti climatici, e di **BEMP con operazioni dirette**, per favorire la gestione e la riduzione al minimo del consumo energetico per passare a energie rinnovabili nei propri uffici.

In merito alle **BEMP strategiche**, l'Unione dei Comuni "Terre dell'olio e del sagrantino", in qualità di proponente e committente del progetto complessivo, ha previsto significative misure per favorire l'energia sostenibile e la mitigazione dei cambiamenti climatici nell'ambito delle proposte già finanziate dall'Unione europea/Next Generation EU per il Piano Nazionale di Ripresa e Resilienza (PNRR), *Missione 2-Rivoluzione verde e Transizione ecologica, Componente 1 - Economia circolare e agricoltura sostenibile (M2C1), Investimento 3.2 "Green Communities"*, prevedendo, tra l'altro, la realizzazione di 15 impianti fotovoltaici, posti sulle coperture di scuole e/o altri edifici pubblici per una potenzialità di picco pari a 305,04 kWp, da utilizzare per la creazione di comunità energetiche i cui fruitori saranno gli stessi Comuni che producono energia elettrica da fonti rinnovabili:

- 14 impianti fotovoltaici da 19,68 kWp;
- 1 impianto fotovoltaico (copertura dell'unità locale operativa in concessione all'Unione dei Comuni "Terre dell'olio e del sagrantino") da 29,52 kWp.

Il progetto di costituzione delle "Green Communities", in fase di aggiudicazione finale, ha previsto:

- la redazione del Progetto esecutivo in conformità al Progetto definitivo posto a base di gara;
- l'esecuzione di tutti i lavori, le prestazioni e le forniture per la realizzazione completa degli impianti fotovoltaici da utilizzare per la creazione di comunità energetiche;
- l'attuazione di tutte le previsioni migliorative e aggiuntive proposte dall'affidatario.

La scelta di realizzare prevalentemente impianti fotovoltaici di taglia < 20kWh consente di evitare l'obbligo di ottemperare a numerosi obblighi di conformità previsti per tali impianti di produzione di energia elettrica da fonti rinnovabili (cfr. fotovoltaici, eolici, idroelettrici, biogas, ecc.):

- pratica di *Denuncia di officina elettrica* prima dell'attivazione presso l'Agenzia delle Dogane;
- pagamento del canone annuale e vidimazione del *Registro annuale dei contatori*;
- compilazione del *Registro, di produzione e di scambio* con frequenza almeno settimanale;
- presentazione telematica della *Dichiarazione dei consumi elettrici*.

Contestualmente all'attuazione progressiva del progetto di costituzione delle "Green Communities", l'Unione dei Comuni "Terre dell'olio e del sagrantino", ha implementato, in collaborazione con i Comuni associati e interessati dal progetto di realizzazione degli impianti fotovoltaici, così come anche con gli altri affittuari dell'unità locale operativa di Trevi, la raccolta dei dati e il monitoraggio degli attuali consumi energetici delle scuole e/o degli altri edifici pubblici interessati dall'installazione, così da valorizzare quantitativamente, negli anni futuri, le ricadute positive sull'ambiente.

Requisiti energetici e ambientali degli interventi "Green Communities"						
IMPIANTO (*dati non ancora disponibili)	Consumo attuale* (kWh/anno)	Superficie utile dell'edificio* (mq.)	Presenza di altri impianti fotovoltaici *	Energia prodotta stimata (kWh/anno)	Risparmio atteso TEP (TEP/anno)	Risparmio atteso CO2 emessa (t/anno)
Comune di Bevagna - Magazzino Comunale	-	-	-	25.198,320	4,71	11,083
Comune di Bevagna - Modulo scolastico	-	-	-	23.427,130	4,38	10,310
Comune di Campello - Scuola materna	-	-	-	22.541,710	4,21	9,920
Comune di Castel Ritaldi - Scuola materna (1)	-	-	-	26.727,970	4,99	11,760
Comune di Castel Ritaldi - Scuola materna (2)	-	-	-	22.937,400	4,29	10,090
Comune di Giano - Scuola comunale	-	-	-	23.355,190	4,37	10,280
Comune di Giano - Sede comunale	-	-	-	24.487,790	4,58	10,770
Comune di Gualdo Cattaneo - Gradonata	-	-	-	23.304,860	4,36	10,250
Comune di Gualdo Cattaneo - Scuola comunale	-	-	-	25.498	4,77	11,220
Comune di Massa Martana - Teatro	-	-	-	26.450,120	4,95	11,638
Comune di Montefalco - Palestra scuola	-	-	-	23.375,690	4,37	10,280
Comune di Montefalco - Scuola comunale	-	-	-	22.747,830	4,25	10,010
Comune di Trevi - Scuola comunale (1)	-	-	-	22.593,790	4,22	9,940
Comune di Trevi - Scuola comunale (2)	-	-	-	24.353,330	4,55	10,710
Comune di Trevi - Uffici Borgo Trevi	7854	360	-	34.432,670	6,44	15,150
<b>TOTALE</b>	<b>7854</b>	<b>360</b>	<b>-</b>	<b>371.431,8</b>	<b>69,444</b>	<b>163,41</b>
<b>AGGIORNAMENTO al 30/06/2024</b>						
Il progetto di costituzione delle "Green Communities", in fase di aggiudicazione finale, verrà ultimato entro il 2026 secondo le scadenze prefissate nell'ambito delle proposte già finanziate dall'Unione europea/Next Generation EU per il Piano Nazionale di Ripresa e Resilienza (PNRR), <i>Missione 2-Rivoluzione verde e Transizione ecologica, Componente 1 - Economia circolare e agricoltura sostenibile (M2C1), Investimento 3.2</i> "Green Communities".						

In merito alle **BEMP con operazioni dirette**, inoltre, con riferimento all'unità locale operativa utilizzata in concessione a titolo gratuito di proprietà del Comune di Trevi, sono previste altre significative misure per favorire l'energia sostenibile e la mitigazione dei cambiamenti climatici (si veda OBIETTIVO di MIGLIORAMENTO n. 4 - Gestione e RIDUZIONE al minimo del CONSUMO ENERGETICO negli uffici in concessione all'Unione dei Comuni "Terre dell'olio e del sagrantino").

Oltre ad aver implementato le *BEMP strategiche* e le *BEMP con operazioni dirette*, applicabili alle attività e ai servizi erogati in forma associata, l'Unione dei Comuni "Terre dell'olio e del sagrantino", facendo riferimento, comunque, agli altri elementi pertinenti del Documento di riferimento settoriale per la Pubblica Amministrazione, **ha definito anche il seguente Obiettivo di miglioramento ambientale n. 6** così come inserito nel proprio *Piano Integrato di Attività e Organizzazione (PIAO) 2024-2026*.

## ASPETTO AMBIENTALE SIGNIFICATIVO

### Coordinamento del consumo di ENERGIA nel territorio

#### OBIETTIVO di MIGLIORAMENTO n. 6

Diffusione della **PRODUZIONE di ENERGIA SOSTENIBILE**  
nei territori di competenza dei Comuni associati

AZIONI previste	Indicatori di PRESTAZIONE AMBIENTALE e ESEMPI di ECCELLENZA		PROGRAMMAZIONE TRIENNALE			
	INDICATORI CHIAVE (IC)	INDICATORI SETTORIALI (IS)	2024	2025	2026	2027
6a) Realizzazione di 14 impianti fotovoltaici	Energia rinnovabile prodotta/Energia totale consumata (kWh/anno) in %  DATO medio 2023 (non disponibile)	i1) Consumo energetico totale annuo per unità di superficie (kWh/mq/anno)  *Esempio di eccellenza b13)	IC) = 0 I1) < 100*	IC) = 0 I1) < 100*	IC) = da definire I1) < 100*	IC) = da definire I1) < 100*
6b) Realizzazione di un impianto fotovoltaico sulla copertura dell'unità locale operativa di Trevi						

#### AGGIORNAMENTO al 30/06/2024

Il progetto di costituzione delle "Green Communities", in fase di aggiudicazione finale, verrà ultimato entro il 2026.

INDICATORE di PRESTAZIONE AMBIENTALE	VALORE al 31/12/2023
IC) Energia rinnovabile prodotta/Energia totale consumata (kWh/anno) in %	0
i1) Consumo energetico totale annuo per unità di superficie (kWh/mq/anno)	< 100

L'Unione dei Comuni "Terre dell'olio e del sagrantino", infine, continuerà ad impegnarsi nell'**implementazione di un piano di azione per l'energia e il clima** che, oltre alla realizzazione dei 15 impianti fotovoltaici previsti dal progetto di costituzione delle "Green Communities", potrà consentire, anche dopo il 2026, l'**attivazione di altre significative misure per favorire l'energia sostenibile e la mitigazione dei cambiamenti climatici.**

### Aspetto ambientale - Gestione della mobilità

**Le pressioni ambientali correlate alla gestione della mobilità sono state valutate come non significative.**

L'Unione dei Comuni "Terre dell'olio e del sagrantino", infatti, non ha responsabilità dirette in merito alla mobilità e/o ai trasporti pubblici nel territorio di competenza dei Comuni associati.

Tuttavia, anche se non ci sono dirette responsabilità in quanto non delegate dai Comuni associati, **l'Unione dei Comuni "Terre dell'olio e del sagrantino" ha attivato pratiche di gestione ambientale per la mobilità**, dove possibile, **applicando la "logica EMAS" nella definizione degli interventi specifici**, riconducibili, almeno nella logica generale, alle pertinenti BEMP per la promozione di spostamenti in bicicletta e a piedi mediante

infrastrutture ciclabili allettanti e l'incentivo agli spostamenti a piedi (cfr. "mobilità lenta") e per il ricorso a veicoli elettrici nelle aree urbane dei Comuni associati.

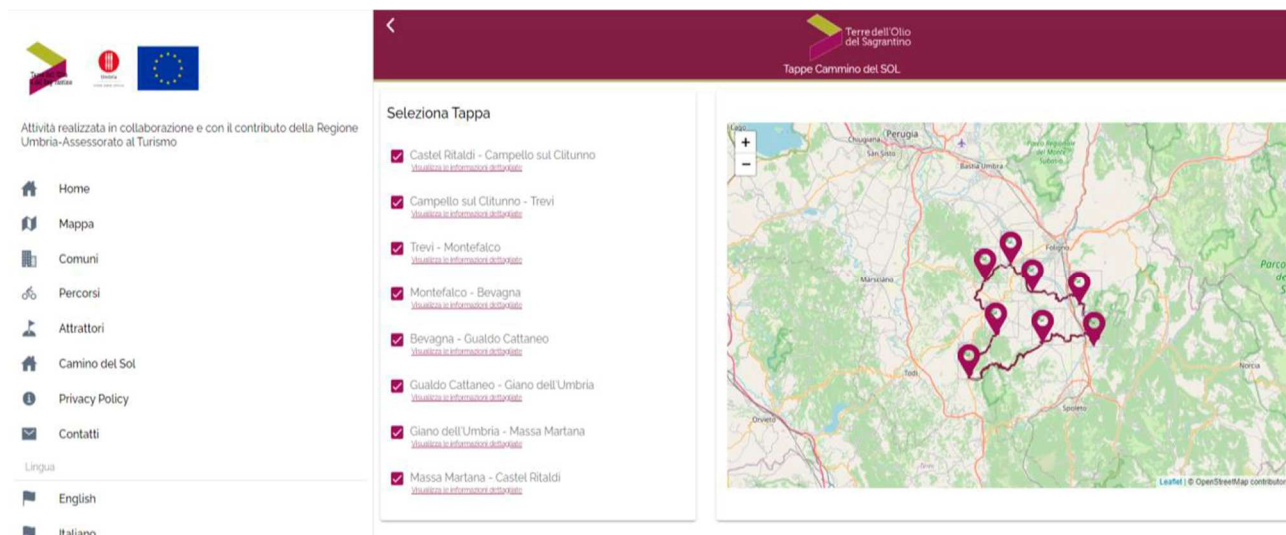
In merito alla "mobilità lenta", più nel dettaglio dell'applicazione della "logica EMAS", si è recentemente concluso la I edizione del *Progetto SOL Sagrantino & Oil Land*, finanziato nell'ambito del *Piano di Sviluppo e Coesione* (FSC), che ha coinvolto tutti i Comuni associati nella realizzazione del *Cammino del Sol*, nuovo percorso di mobilità ad anello della lunghezza di oltre 100 km., in grado di consentire la visita degli 8 borghi, disponibile per i turisti e gli abitanti residenti, attraversando un territorio di elevato pregio paesaggistico e naturalistico che offre, altresì, un patrimonio culturale, storico e artistico praticamente unico.



Fonte: Relazione attuativa progetto SOL Sagrantino & Oil Land (14/02/2024)

Il *Progetto SOL Sagrantino & Oil Land* ha attuato, durante la I edizione, i seguenti interventi riconducibili alle pertinenti BEMP per la promozione di spostamenti in bicicletta e a piedi così come indicate nel Documento di riferimento settoriale per la Pubblica Amministrazione:

- progettazione e realizzazione del percorso circolare di collegamento tra gli 8 Comuni appartenenti all'Unione dei Comuni "Terre dell'olio e del sagrantino", strutturato in tappe e fruibile a piedi, in bicicletta e parzialmente in auto;
- ideazione, progettazione e realizzazione del percorso tematico-esperienziale, lungo il percorso circolare di collegamento, che ha previsto 8 *info point* informativi, localizzati nel centro storico di ogni Comune associato, dotati di cartellonistica e segnaletica informativa;
- implementazione di App Web *Terre dell'olio e del sagrantino Infinita bellezza* e di una campagna social di comunicazione (cfr. Piano di Comunicazione dedicato);
- organizzazione di eventi dedicati (cfr. I edizione del *Festival del SOL*, ecc.).



Fonte: Relazione attuativa progetto SOL Sagrantino & Oil Land (14/02/2024)

In merito al **ricorso a veicoli elettrici** nelle aree urbane dei Comuni associati, l'Unione dei Comuni "Terre dell'olio e del sagrantino", ha previsto, nell'ambito della definizione degli interventi specifici già finanziati dall'Unione europea/Next Generation EU per il Piano Nazionale di Ripresa e Resilienza (PNRR), l'acquisto di 20 e-Bike, la realizzazione di una App dedicata e l'istallazione di 8 colonnine di ricarica prevedendo contestualmente il censimento di tutti i circuiti già presenti di mobilità alternativa per la definizione di hub di interscambio, dotati di servizi di supporto (cfr. servizi igienici, erogatori d'acqua, piccole stazioni di riparazione, ecc.), e per l'integrazione agli altri cammini presenti nel territorio (cfr. *Cammino Francescano, Sentiero degli ulivi, cammini slow foot, Cammino Via Flaminia*, ecc.).

Interventi specifici (H) – Progetto PNRR M2C1 Investimento 3.2 “Green Communities” <i>Integrazione dei servizi di mobilità</i>		
Azioni previste	Fattori rilevanti del contesto territoriale	Finalità
Censimento e integrazione dei circuiti di mobilità alternativa già presenti	Il territorio dell'Unione dei Comuni "Terre dell'olio e del sagrantino" è ricco di percorsi di mobilità alternativa tra loro non connessi.	Definizione di hub di interscambio, con servizi a supporto (cfr. servizi igienici, erogatori d'acqua, stazioni di riparazione, ecc.), per l'integrazione con altri cammini presenti (cfr. Cammino Francescano, ecc.).
Acquisto di E-Bike e istallazione di 8 colonnine di ricarica		Utilizzo di attrezzature pubbliche di mobilità alternativa.
Realizzazione di app dedicata		Accesso alle informazioni per cittadini e turisti in merito alla mobilità alternativa.

Fonte: Progetti e interventi a valere sui fondi Next Generation EU – Recovery Plan (2024)

Tutti gli interventi di **“mobilità lenta”** e **ricorso a veicoli elettrici**, inoltre, sono coerenti e complementari con le numerose azioni di sostenibilità ambientale, intraprese dai Comuni aderenti nell'ultimo biennio, alcune delle quali ancora in essere, così da definire una **strategia complessiva per la mobilità sostenibile nel territorio dell'Unione dei Comuni “Terre dell'olio e del sagrantino”**.



Interventi specifici di mobilità sostenibile e promozione delle attività culturali <i>Fondi per gli interventi di rigenerazione urbana</i>		
Azioni previste	Fattori rilevanti del contesto territoriale	Finalità
Implementazione di interventi di mobilità sostenibile	<p>Il territorio dell'Unione dei Comuni "Terre dell'olio e del sagrantino" è già interessato da interventi di mobilità sostenibile inseriti negli strumenti di programmazione degli stessi:</p> <ul style="list-style-type: none"> <li>▪ <i>Green boulevard</i> – Comune di Gualdo cattaneo;</li> <li>▪ Infrastrutture "verdi" - Comune di Campello sul Clitunno;</li> <li>▪ Realizzazione di una pista ciclabile e di relative pensiline di ricarica fotovoltaiche per e-bike ad uso pubblico.</li> </ul>	Definizione di hub di interscambio culturale tra i Comuni associati.
Interventi specifici del Progetto ITALIAE <i>Sperimentazione di temi trasversali allo sviluppo locale</i>		
Azioni previste	Fattori rilevanti del contesto territoriale	Finalità
Attivazione delle Green community e valorizzazione del patrimonio immobiliare pubblico	<p>Le attività del Progetto ITALIAE si articolano secondo 3 linee di intervento:</p> <ul style="list-style-type: none"> <li>▪ Laboratorio permanente Comuni;</li> <li>▪ Community di innovazione;</li> <li>▪ Atelier di sperimentazione.</li> </ul>	<p>Rafforzamento amministrativo per favorire la nascita di sistemi intercomunali, lo sviluppo di modelli di gestione associata di servizi e funzioni. Trasformazione sostenibile delle attuali modalità di amministrare attraverso l'ausilio delle tecnologie. Ricerca e modellizzazione specifica per la progettazione e realizzazione di toolkit con la diffusione di buone pratiche nell'ambito del territorio di pertinenza</p>

Interventi specifici PSR 2014-2020 <i>Misura 7.5.1 Investimenti in infrastrutture ricreative, informazione/infrastrutture turistiche</i>		
Azioni previste	Fattori rilevanti del contesto territoriale	Finalità
Implementazione di infrastrutture "verdi"	<p>Il territorio dell'Unione dei Comuni "Terre dell'olio e del sagrantino" è già interessato dalla presenza di progettazioni definitive in merito ad alcune infrastrutture "verdi".</p> <ul style="list-style-type: none"> <li>▪ <i>Infrastrutture naturali</i> tra i borghi di Giano dell'Umbria e Gualdo Cattaneo; per l'utilizzo di auto elettriche e e-bike;</li> <li>▪ <i>Infrastrutture verdi e blu</i> tra il fiume Clitunno e la fascia olivata per canoe e e-bike.</li> </ul>	Integrazione delle infrastrutture ricreative e per l'informazione (infrastrutture turistiche)

L'Unione dei Comuni "Terre dell'olio e del sagrantino", nell'ambito della Registrazione EMAS, oltre ad aver fatto riferimento alle pertinenti BEMP negli interventi specifici del Piano Nazionale di Ripresa e Resilienza (PNRR) e in quelli già in essere nei Comuni associati, facendo riferimento, comunque, anche agli altri elementi pertinenti del Documento di riferimento settoriale per la Pubblica Amministrazione, **ha definito anche il seguente Obiettivo di miglioramento ambientale n. 7** così come inserito nel proprio *Piano Integrato di Attività e Organizzazione (PIAO) 2024-2026* per le parti pertinenti.

ASPETTO AMBIENTALE SIGNIFICATIVO <b>Gestione della mobilità</b>						
OBIETTIVO di MIGLIORAMENTO n. 7 Promuovere pratiche di <b>GESTIONE AMBIENTALE della MOBILITA'</b>						
AZIONI previste	Indicatori di PRESTAZIONE AMBIENTALE e ESEMPI di ECCELLENZA		PROGRAMMAZIONE TRIENNALE			
	INDICATORI CHIAVE (IC)	INDICATORI SETTORIALI (IS)	2024	2025	2026	2027

7a) Implementazione della strategia complessiva per la mobilità sostenibile nel territorio dell'Unione dei Comuni "Terre dell'olio e del sagrantino"	(indicatore qualitativo) SI/NO	(indicatore qualitativo) SI/NO	SI	SI	SI	SI
7b) Acquisto di 20 E-Bike	-	i64) % dei veicoli pubblici elettrici (cfr. biciclette) rispetto al totale (%)	i64) 100%	i64) 100%	i64) 100%	i64) 100%
7c) Installazione di 8 colonnine di ricarica	-	i65) punti di ricarica pubblici per abitanti (n/abitanti)	i65) 0	i65) 0	i65) 8	i65) 8

### AGGIORNAMENTO al 30/06/2024

La strategia complessiva per la mobilità sostenibile nel territorio dell'Unione dei Comuni "Terre dell'olio e del sagrantino" è in essere (cfr. *Fondi per gli interventi di rigenerazione urbana*, Progetto ITALIAE, Interventi specifici PSR 2014-2020, ecc.).

## Aspetto ambientale - Pianificazione dell'uso del suolo

**Le pressioni ambientali correlate alla pianificazione del suolo sono state valutate come significative** (pressioni ambientali correlate: **uso non sostenibile del suolo e perdita della biodiversità**).

L'Unione dei Comuni "Terre dell'olio e del sagrantino", sul punto, non ha responsabilità dirette in merito alla pianificazione del suolo che resta, sostanzialmente, di competenza dei Comuni associati.

Tuttavia, **il territorio di pertinenza**, per le peculiarità orografiche e idrografiche che lo caratterizzano, essendo collocato in una stretta valle tra i Monti Martani e i monti Brunette e Serano, riconoscibile per la presenza di grandi e piccoli nuclei residenziali dispersi in un'area estesa per circa 487 kmq., borghi storici ricchi di arte e architettura, e di ecosistemi naturali (cfr. boschi e pascoli), dove sono presenti straordinarie varietà colturali, biodiversità e eccellenze del territorio, **necessita di una pianificazione dell'uso del suolo e di una gestione condivisa fra tutti i Comuni associati** per perseguire "(...) *gli obiettivi di riduzione di inquinamento, aumento di produzione da energie alternative e attivazione di filiere corte e di economie circolari su piccola scala, nonché lo sviluppo sostenibile dei territori* (fonte: Allegato C - Format della proposta di Progetto PNRR M2C1 Investimento 3.2 "Green Communities" - *L'unione fa la forza e una montagna di energia*).

Pertanto, anche se non sono attribuite dirette e fondamentali responsabilità in quanto non delegate dai Comuni associati, **l'Unione dei Comuni "Terre dell'olio e del sagrantino", adottando** anche in questa circostanza **la "logica EMAS" nell'ambito della definizione degli interventi specifici già finanziati dall'Unione europea/Next Generation EU per il Piano Nazionale di Ripresa e Resilienza (PNRR)**, ha attivato azioni, interventi e/o provvedimenti per la tutela, il recupero e la valorizzazione del territorio di competenza, riconducibili, almeno nella logica generale, alle pertinenti BEMP del Documento di riferimento settoriale per la Pubblica Amministrazione:

- per la valorizzazione complessiva del patrimonio agro-forestale e la mitigazione del rischio idrogeologico;
- per la prevenzione dell'inquinamento delle acque superficiali e sotterranee attraverso la revisione dei depuratori esistenti e il censimento degli scarichi civili;

- per la ristrutturazione e la gestione sostenibile di edifici inutilizzati presenti attualmente nelle aree montane.

TITOLO (PNRR)	Azioni previste	Fattori rilevanti del contesto territoriale	Finalità
<i>Gestione certificata del patrimonio agro-forestale</i>  (cfr. lettera A)	Adozione di schemi di certificazione PEFC per la gestione forestale sostenibile	Nel territorio dell'Unione dei Comuni "Terre dell'olio e del sagrantino" sono presenti 10 Comunanze agrarie e 2 Università agrarie che gestiscono circa 3300 ettari di bosco e circa 1100 ettari di pascolo secondo le indicazioni presenti nei rispettivi piani di gestione forestale.	Realizzazione di provvedimenti finalizzati a: <ul style="list-style-type: none"> <li>▪ mantenimento e miglioramento delle risorse forestali;</li> <li>▪ mantenimento della salute e vitalità ecosistemi forestali;</li> <li>▪ conservazione della diversità biologica negli ecosistemi forestali.</li> </ul>
	Attivazione di interventi di mitigazione del rischio idrogeologico	Il territorio dell'Unione dei Comuni "Terre dell'olio e del sagrantino" è interessato, per le sue caratteristiche geomorfologiche, da fenomeni di dissesto idrogeologico (cfr. erosione, frane e alluvioni, ecc.).	Supporto coordinato alla realizzazione di interventi di monitoraggio e messa in sicurezza già progettati dai Comuni associati e non ancora realizzati per mancanza fondi.

Interventi specifici (A) - Progetto PNRR M2C1 Investimento 3.2 "Green Communities"

TITOLO (PNRR)	Azioni previste	Fattori rilevanti del contesto territoriale	Finalità
<i>Gestione integrate e certificate delle risorse idriche</i>  (cfr. lettera B)	Attuazione e potenziamento del "Contratto di fiume - Clitunno, Maroggia, Topino"	Il Consorzio della Bonificazione Umbra è l'Ente promotore del progetto "Contratto di fiume Clitunno, Maroggia, Topino", che ha previsto il coinvolgimento di tutti gli utenti del sistema fluviale (cfr. gestori dei servizi, imprese, associazioni di categoria, cittadini, ecc.) per orientare e integrare le risorse e le singole azioni di programmazione economica del territorio. (altre informazioni in <a href="http://www.bonificaumbra.it">www.bonificaumbra.it</a> )	Realizzazione di provvedimenti finalizzati a: <ul style="list-style-type: none"> <li>▪ attivazione di una programmazione concertata per la riqualificazione ambientale e paesaggistica dei Comuni interessati (compresi i Comuni associati dell'Unione dei Comuni "Terre dell'olio e del sagrantino").</li> </ul>
	Progettazione di interventi di revisione dei depuratori esistenti nel territorio dei Comuni associati	Il territorio dell'Unione dei Comuni "Terre dell'olio e del sagrantino" è interessato dalla presenza di depuratori che immettono scarichi fognari direttamente nelle acque superficiali per quanto riguarda lo scolamento.	Adeguamento dei depuratori esistenti (cfr. scolamento).
	Aggiornamento della mappatura degli scarichi industriali dell'Unione dei Comuni "Terre dell'olio e del sagrantino"	Il territorio dell'Unione dei Comuni "Terre dell'olio e del sagrantino" è interessato dalla presenza di scarichi industriali per i quali è necessaria la verifica della loro regolare gestione.	Mappatura dei siti e delle aziende industriali, artigianali, commerciali, agricole e manifatturiere che immettono nei depuratori esistenti e monitoraggio puntuale per individuare eventuali inquinanti non correttamente gestiti.
	Istituzione del Catasto unico degli scarichi civili dell'Unione dei Comuni "Terre dell'olio e del sagrantino"	Il territorio dell'Unione dei Comuni "Terre dell'olio e del sagrantino" è interessato dalla presenza di scarichi civili per i quali è necessaria la verifica della loro regolare gestione.	Censimento del reticolo fognario cittadino dei Comuni associati, delle abitazioni e dei nuclei sparsi per aggiornare l'elenco degli attuali scarichi che confluiscono nei depuratori esistenti e censire quelli non ancora allacciati.

Interventi specifici (B) - Progetto PNRR M2C1 Investimento 3.2 "Green Communities"

TITOLO (PNRR)	Azioni previste	Fattori rilevanti del contesto territoriale	Finalità
<i>Costruzione e gestione sostenibile del patrimonio edilizio</i> (cfr. lettera E)	<b>Censimento e rifunzionalizzazione degli immobili rurali presenti nei boschi dell'Unione dei Comuni "Terre dell'olio e del sagrantino"</b>	Nell'ambito del progetto denominato "L'Unione adotta un rifugio" si procederà a censire gli immobili rurali presenti nel territorio dei Comuni associati per poi redigere una perizia tecnica sullo stato di conservazione per individuare gli interventi necessari alla loro rifunzionalizzazione; verranno supportati i proprietari nella ricerca di finanziamenti dedicati.	Ristrutturazione e gestione sostenibile di edifici inutilizzati nelle aree montane per il mantenimento degli stili tradizionali del territorio dell'Unione dei Comuni "Terre dell'olio e del sagrantino".

Interventi specifici (E) - Progetto PNRR M2C1 Investimento 3.2 "Green Communities"

L'Unione dei Comuni "Terre dell'olio e del sagrantino", pertanto, oltre ad aver fatto riferimento alle pertinenti BEMP, applicabili alle attività e ai servizi erogati in forma associata, nella presentazione della proposta di Progetto PNRR M2C1 Investimento 3.2 "Green Communities" - *L'unione fa la forza e una montagna di energia*, ha definito il seguente **Obiettivo di miglioramento ambientale n. 8**, così come inserito, per le parti pertinenti, nel proprio *Piano Integrato di Attività e Organizzazione (PIAO) 2024-2026*, inserendo, nell'ambito della programmazione triennale prevista dal Regolamento EMAS, tutte le azioni previste negli interventi specifici del Piano Nazionale di Ripresa e Resilienza (PNRR).

Inoltre come dichiarato nella proposta di progetto approvata (cfr. fonte: Allegato C - Format della proposta di Progetto PNRR M2C1 Investimento 3.2 "Green Communities" - Cap. 7 *Metodologia e strumenti di monitoraggio*) l'acquisizione della Registrazione EMAS consentirà l'implementazione di un adeguato processo, peraltro richiesto espressamente dalla UE, di rendicontazione convalidata dei risultati raggiunti e di comunicazione veritiera dello stato di aggiornamento degli obiettivi di miglioramento.



Comune di Massa Martana (PG)

## ASPETTO AMBIENTALE SIGNIFICATIVO

### Pianificazione dell'uso del suolo

#### OBIETTIVO di MIGLIORAMENTO n. 8

Promuovere la **TUTELA, RECUPERO e VALORIZZAZIONE** del territorio dell'Unione dei Comuni "Terre dell'olio e del sagrantino"

AZIONI previste	Indicatori di PRESTAZIONE AMBIENTALE e ESEMPI di ECCELLENZA		PROGRAMMAZIONE TRIENNALE			
	INDICATORI CHIAVE (IC)	INDICATORI SETTORIALI (IS)	2024	2025	2026	2027
8a) Adozione di schemi di certificazione PEFC per la gestione forestale sostenibile						
8b) Attivazione di interventi di mitigazione del rischio idrogeologico (monitoraggio e messa in sicurezza)						
8c) Attuazione e potenziamento del "Contratto di fiume - Clitunno, Maroggia, Topino"						
8d) Progettazione di interventi di revisione dei depuratori esistenti nel territorio dei Comuni associati	(indicatore qualitativo) Presenza di requisiti di tutela, recupero e valorizzazione del territorio SI/NO	(indicatore qualitativo) Presenza di requisiti di tutela, recupero e valorizzazione del territorio SI/NO	SI	SI	SI	SI
8e) Aggiornamento della mappatura degli scarichi industriali del territorio dell'Unione dei Comuni "Terre dell'olio e del sagrantino"						
8f) Istituzione del Catasto unico degli scarichi civili dell'Unione dei Comuni "Terre dell'olio e del sagrantino"						

#### AGGIORNAMENTO al 30/06/2024

Gli interventi specifici già finanziati dall'Unione europea/Next Generation EU per il Piano Nazionale di Ripresa e Resilienza (PNRR) sono quasi tutti attivati e saranno ultimate secondo le scadenze prefissate nell'ambito della *Missione 2-Rivoluzione verde e Transizione ecologica, Componente 1 - Economia circolare e agricoltura sostenibile (M2C1), Investimento 3.2 "Green Communities"*.

### Aspetto ambientale - Approvvigionamento di beni e servizi

Le pressioni ambientali correlate all'approvvigionamento di beni e servizi sono state valutate come **significative** (pressioni ambientali correlate: produzione di rifiuti e esaurimento delle risorse).

L'Unione dei Comuni "Terre dell'olio e del sagrantino", in forma associata, svolge il servizio di **Centrale Unica di Committenza** per i Comuni aderenti seppure non in forma esclusiva.

Si occupa di ottimizzare le procedure di gara per l'affidamento di lavori, servizi e forniture secondo quanto prescritto all'art. 62 *Aggregazioni e centralizzazione delle committenze* e dall'art. 63 *Qualificazione delle stazioni appaltanti e delle centrali di committenza* del *Codice degli appalti* D.Lgs, n. 36/2023:

- l'obiettivo è di programmare, a livello centralizzato, acquisti e lavori per favorire economie di scala razionalizzando le risorse umane, strumentali e economiche a disposizione (sopra- soglia).

Per l'approvvigionamento di beni e servizi funzionali allo svolgimento delle attività istituzionali dell'Unione dei Comuni "Terre dell'olio e del sagrantino", inoltre, vengono utilizzate, direttamente dai Comuni associati e dalla stessa, le piattaforme **MePA** (Mercato Elettronico della PA) e **CONSIP** (Centrale di acquisto nazionale) interamente partecipata dal Ministero dell'Economia e delle Finanze che offre strumenti e soluzioni di *e-procurement* per la digitalizzazione degli acquisti di amministrazioni e imprese.

In entrambi i casi l'Unione dei Comuni "Terre dell'olio e del sagrantino", in merito alle all'**approvvigionamento di beni e servizi**, ha implementato alcune **pertinenti BEMP** per includere e/o valorizzare criteri ambientali negli acquisti cui accede direttamente (cfr. MePA e CONSIP) e/o attraverso lo svolgimento del servizio di Centrale Unica di Committenza (CUC):

- inserimento, dove possibile, di criteri di selezione e aggiudicazione che premiano il possesso di certificazioni ambientali/EMAS;
- inserimento, nel caso di offerte economicamente più vantaggiose, di criteri ambientali maggiormente premianti per il fornitore;
- previsione di ulteriori premialità per l'offerente, nel caso di offerte economicamente più vantaggiose, in presenza di criteri ambientali;
- preferire, dove possibile, prodotti Ecolabel, ecc.

Nel caso dell'approvvigionamento di beni e servizi, più nel dettaglio, l'Unione dei Comuni "Terre dell'olio e del sagrantino" opera, dietro richiesta dei Comuni associati, attraverso la Centrale Unica di Committenza (CUC), quando beni e servizi non sono presenti in MePA e CONSIP, utilizzando tutti i Criteri Ambientali Minimi (CAM) vigenti, finalizzati a individuare la migliore soluzione progettuale, il prodotto o il servizio dal punto di vista ambientale, aggiungendo, di concerto con il Comune associato richiedente, eventuali altri criteri premianti nel caso di offerte economicamente più vantaggiose.

Quando invece accede direttamente alle piattaforme MePA e CONSIP per l'approvvigionamento dei propri beni e servizi attua, al contrario, la scelta di fornitori in possesso di certificazioni ambientali/EMAS e/o l'acquisto, ad esempio, di prodotti con marchio Ecolabel UE.

**L'Unione dei Comuni "Terre dell'olio e del sagrantino"**, facendo riferimento agli elementi pertinenti del Documento di riferimento settoriale per la Pubblica Amministrazione finalizzati,

nello specifico, ad includere e/o valorizzare criteri ambientali negli acquisti cui accede direttamente (cfr. MePA e CONSIP) e/o attraverso lo svolgimento del servizio di Centrale Unica di Committenza (CUC), ha definito il seguente **Obiettivo di miglioramento ambientale n. 9.**

ASPETTO AMBIENTALE SIGNIFICATIVO						
Approvvigionamento di beni e servizi						
OBIETTIVO di MIGLIORAMENTO n. 9						
Introduzione di <b>CRITERI AMBIENTALI MINIMI (CAM)</b>						
nell'approvvigionamento						
AZIONI previste	Indicatori di PRESTAZIONE AMBIENTALE e ESEMPI di ECCELLENZA		PROGRAMMAZIONE TRIENNALE			
	INDICATORI CHIAVE (IC)	INDICATORI SETTORIALI (IS)	2024	2025	2026	2027
9a) Inserimento dei criteri ambientali minimi nell'approvvigionamento di beni e servizi	IC)	i118) Offerte con CAM rispetto al numero totale di offerte (%) *Esempio di eccellenza b40)	IC) = 100% i118) 100%	IC) = 100% i118) 100%	IC) = 100% i118) 100%	IC) = 100% i118) 100%
<b>AGGIORNAMENTO al 30/06/2024</b>						
Attualmente sono utilizzati totalmente tutti i Criteri Ambientali Minimi (CAM) vigenti.						
INDICATORE di PRESTAZIONE AMBIENTALE			VALORE al 31/12/2023			
i118) Offerte con CAM rispetto al numero totale di offerte (%)			100			
<b>Aspetto ambientale - Promozione di un comportamento rispettoso dell'ambiente</b>						

**Le pressioni ambientali correlate alla promozione del comportamento rispettoso dell'ambiente di cittadini, imprese e turisti sono stati valutati come significativi (pressioni ambientali correlate: produzione di rifiuti solidi, consumo di energia e emissioni di gas a effetto serra, esaurimento delle risorse).**

Sul punto l'Unione dei Comuni "Terre dell'olio e del sagrantino" ha implementato direttamente alcune **pertinenti BEMP**, così come suggerite dal Documento di riferimento settoriale per la Pubblica Amministrazione, nell'ambito del perimetro operativo delle proprie competenze.

Tali competenze riguardano esplicitamente:

- lo svolgimento del servizio di informazione e di accoglienza turistica sovracomunale anche attraverso la gestione dei punti di informazione e accoglienza turistica associati;
- la gestione del servizio in forma associata secondo le indicazioni di funzionamento ed in linea con il piano di promozione della Regione Umbria di azioni mirate allo sviluppo del comparto turistico dell'intero territorio;

- il coordinamento degli interventi di promozione turistica nell'ambito della programmazione del marketing territoriale sovracomunale;
- la promozione di studi e ricerche per la conoscenza del territorio (cfr. potenzialità turistica in modo da potenziarne l'offerta in sinergia con gli operatori del settore);
- la produzione di materiale pubblicitario ed informativo (brochure, guide, TV, riviste, ecc.);
- la realizzazione, implementazione e gestione siti web, App o piattaforme per la valorizzazione del territorio per favorire l'incontro della domanda/offerta turistica;
- la partecipazione a manifestazioni ed eventi espositivi, organizzazione di workshop ed eventi di promozione in loco con il coinvolgimento della stampa specialistica e/o influencer;
- l'acquisizione, valutazione e caricamento sul sito istituzionale di riferimento o sulle relative piattaforme, delle proposte e degli eventi ricadenti sul territorio di pertinenza;
- la realizzazione e gestione di progetti sovracomunali per la promozione del territorio;
- la presentazione ad Enti, Associazioni, Fondazioni ecc. di progetti per il finanziamento;
- la gestione di particolari interventi, aventi natura integrata e rilevanza di area, anche finanziati da risorse UE, nazionali, regionali o di altra natura, da attuare, oltre che direttamente dall'unione, anche con la partecipazione di altri soggetti pubblici o privati tramite specifici accordi da stipulare di volta in volta;
- lo *scouting* e informazione sulle principali opportunità di finanziamento regionali, nazionali ed europee relative a progetti di interesse per tutte le realtà dei Comuni dell'Unione.

Pertanto, essendo state attribuite dirette e fondamentali responsabilità delegate dai Comuni associati,

**l'Unione dei Comuni "Terre dell'olio e del sagrantino", adottando anche in questa circostanza la "logica EMAS" nell'ambito della definizione degli interventi specifici già finanziati dall'Unione europea/Next Generation EU per il Piano Nazionale di Ripresa e Resilienza (PNRR), ha attivato direttamente azioni, interventi e/o provvedimenti per l'educazione ambientale e l'informazione ai cittadini, imprese e turisti finalizzati alla promozione di un comportamento rispettoso dell'ambiente.**

Tali azioni sono riconducibili, almeno nella logica generale, alle pertinenti BEMP del Documento di riferimento settoriale per la Pubblica Amministrazione, per la sensibilizzazione delle imprese all'attivazione di comportamenti "circolari" nella gestione dei rifiuti prodotti, per stimolare un turismo sostenibile in grado di creare nuovi modelli di comportamento (cfr. salvaguardia delle risorse naturali, riduzione della produzione di rifiuti urbani, ecc.), per sensibilizzare e fornire informazioni pratiche alle strutture ricettive e agli operatori della filiera del turismo sull'ottenimento del marchio Ecolabel UE e per lo sviluppo di un modello di azienda agricola sostenibile.



Interventi specifici (G) - Progetto PNRR M2C1 Investimento 3.2 "Green Communities"		
<i>Sviluppo sostenibile delle attività produttive - Zero waste production</i>		
Azioni previste	Fattori rilevanti del contesto territoriale	Finalità
Campagna di sensibilizzazione destinata alle imprese del territorio dei Comuni associati	<p>Nel territorio dell'Unione dei Comuni "Terre dell'olio e del sagrantino" la produzione di rifiuti da imballaggi, carta e plastica è rilevante.</p> <p>La campagna di sensibilizzazione prevede la collaborazione del gestore VUS Spa del servizio dei rifiuti, delle associazioni di categoria e di ARPA Umbria.</p> <p>Prevista la costituzione di un RI-HUB come sede per la formazione e di uno Sportello per le imprese che necessitano di consulenza e supporto tecnico-giuridico in materia.</p>	<p>Organizzazione e svolgimento di conferenze e attività formative per sollecitare l'attivazione di una logica di "economia circolare di comunità" per una gestione sostenibile dei rifiuti da imballaggi, carta e plastica prodotti dalle attività produttive.</p> <p>Disponibilità di un RI-HUB e di uno Sportello dedicato alle imprese per la formazione, la consulenza e il supporto tecnico-giuridico.</p>

Interventi specifici (G) - Progetto PNRR M2C1 Investimento 3.2 "Green Communities"

Interventi specifici (D) - Progetto PNRR M2C1 Investimento 3.2 "Green Communities"		
<i>Sviluppo di un turismo sostenibile per valorizzare le produzioni locali</i>		
Azioni previste	Fattori rilevanti del contesto territoriale	Finalità
Attivazione di interventi di sensibilizzazione per l'incentivo del turismo sostenibile	<p>Nell'ambito della Registrazione EMAS dell'Unione dei Comuni "Terre dell'olio e del sagrantino" sono previste attività di sensibilizzazione per incentivare lo sviluppo turistico e comportamenti rispettosi che consentano la salvaguardia delle risorse naturali con riferimento alla produzione di rifiuti (cfr. protocolli eco-sostenibili "ecofeste", ecc.).</p>	<p>Incentivare il turismo sostenibile e consolidare l'immagine e la qualità delle eccellenze locali (cfr. presidi slow food, certificazioni DOP e IGP dei prodotti tipici).</p>

Interventi specifici (D) - Progetto PNRR M2C1 Investimento 3.2 "Green Communities"

Interventi specifici (I) - Progetto PNRR M2C1 Investimento 3.2 "Green Communities"		
<i>Sviluppo di un modello di azienda agricola sostenibile</i>		
Azioni previste	Fattori rilevanti del contesto territoriale	Finalità
Sviluppo di un modello di azienda agricola sostenibile nella produzione di olio extravergine di oliva	<p>Il paesaggio olivato dell'Unione dei Comuni "Terre dell'olio e del sagrantino" è il principale elemento caratterizzante l'identità del territorio.</p> <p>Lo sviluppo di un modello di azienda sostenibile nella produzione di olio extravergine di oliva prevede, tra l'altro, una riduzione complessiva dei costi di gestione e la creazione di un nuovo modello di comportamento atto a comprendere le interdipendenze ambientali tra aziende e natura circostante.</p>	<p>Mantenere produttivi gli oliveti esistenti nel territorio dell'Unione dei Comuni "Terre dell'olio e del sagrantino" attraverso la messa in produzione degli oliveti storici, il ripristino dei terrazzamenti dei ciglioni e delle lunette per la prevenzione del dissesto idrogeologico e per favorire la conservazione del caratteristico paesaggio rurale storico.</p>

Interventi specifici (I) - Progetto PNRR M2C1 Investimento 3.2 "Green Communities"

L'Unione dei Comuni "Terre dell'olio e del sagrantino", pertanto, oltre ad aver fatto riferimento alle pertinenti BEMP, applicabili alle attività e ai servizi erogati in forma associata, nella presentazione della proposta di Progetto PNRR M2C1 Investimento 3.2 "Green Communities" - *L'unione fa la forza e una montagna di energia*, ha definito il seguente **Obiettivo di miglioramento ambientale n. 10**, così come inserito, per le parti pertinenti, nel *Piano Integrato di Attività e Organizzazione (PIAO) 2024-2026*, inserendo, nell'ambito della programmazione triennale prevista dal Regolamento EMAS, anche tutte le azioni previste negli interventi specifici del Piano Nazionale di Ripresa e Resilienza (PNRR) consentendo quindi, anche in questo caso, l'implementazione di un adeguato e coerente processo di

rendicontazione convalidata dei risultati raggiunti e di comunicazione veritiera alle parti interessate dello stato di aggiornamento degli obiettivi di miglioramento.

<b>ASPETTO AMBIENTALE SIGNIFICATIVO</b>						
<b>Comportamento rispettoso dell'ambiente</b>						
<b>OBIETTIVO di MIGLIORAMENTO n. 10</b>						
<b>Promuovere il <b>COMPORAMENTO RISPETTOSO dell'AMBIENTE</b> nel territorio dell'Unione dei Comuni "Terre dell'olio e del sagrantino"</b>						
<b>AZIONI previste</b>	<b>Indicatori di PRESTAZIONE AMBIENTALE e ESEMPI di ECCELLENZA</b>		<b>PROGRAMMAZIONE TRIENNALE</b>			
	<b>INDICATORI CHIAVE (IC)</b>	<b>INDICATORI SETTORIALI (IS)</b>	<b>2024</b>	<b>2025</b>	<b>2026</b>	<b>2027</b>
<b>10a) Organizzazione di conferenze dedicate (cfr. gestione dei rifiuti, ecc.)</b>	-	i 119) imprese raggiunte direttamente dalle azioni di educazione ambientale/imprese presenti/anno (%)	Da definire	Da definire	Da definire	Da definire
<b>10b) Predisposizione e attuazione di incontri di formazione in materia ambientale</b>	-	i 119) imprese raggiunte direttamente dalle azioni di educazione ambientale/imprese presenti/anno (%)	Da definire	Da definire	Da definire	Da definire
<b>10c) Costituzione del RI-HUB</b>	(indicatore qualitativo) Presenza di un servizio pubblico per la fornitura di informazioni sull'ambiente alle imprese <b>SI/NO</b>	(indicatore qualitativo) Presenza di un servizio pubblico per la fornitura di informazioni sull'ambiente alle imprese <b>SI/NO</b>	<b>NO</b>	<b>SI</b>	<b>SI</b>	<b>SI</b>
<b>10d) Costituzione dello Sportello per le imprese</b>	(indicatore qualitativo) Presenza di un servizio pubblico per la fornitura di informazioni sull'ambiente alle imprese <b>SI/NO</b>	(indicatore qualitativo) Presenza di un servizio pubblico per la fornitura di informazioni sull'ambiente alle imprese <b>SI/NO</b>	<b>NO</b>	<b>SI</b>	<b>SI</b>	<b>SI</b>
<b>10e) Attivazione di interventi di sensibilizzazione per l'incentivo del turismo sostenibile</b>	-	i 119) imprese raggiunte direttamente dalle azioni di educazione ambientale/imprese presenti/anno (%)	Da definire	Da definire	Da definire	Da definire
<b>10f) Sviluppo di un modello di azienda agricola sostenibile nella produzione di olio extravergine di oliva</b>	(indicatore qualitativo) Attivazione del modello con presenza di informazioni sull'ambiente per le imprese <b>SI/NO</b>	(indicatore qualitativo) Attivazione del modello con presenza di informazioni sull'ambiente per le imprese <b>SI/NO</b>	<b>NO</b>	<b>SI</b>	<b>SI</b>	<b>SI</b>

**AGGIORNAMENTO al 30/06/2024**

Gli interventi specifici già finanziati dall'Unione europea/Next Generation EU per il Piano Nazionale di Ripresa e Resilienza (PNRR) sono quasi tutti attivati nell'ambito della *Missione 2-Rivoluzione verde e Transizione ecologica, Componente 1 - Economia circolare e agricoltura sostenibile (M2C1), Investimento 3.2* "Green Communities".

## 6. Comunicazione e partecipazione pubblica

Diffusione del documento, partecipazione degli stakeholder e accesso agli strumenti

"social"

L'Unione dei Comuni "Terre dell'olio e del sagrantino", nell'ambito specifico della Registrazione EMAS, ha previsto una serie di attività di **comunicazione e partecipazione attiva** delle parti interessate (cfr. social, eventi, iniziative, ecc.) volte a favorire l'accesso alle informazioni, la partecipazione e la diffusione del documento di Registrazione EMAS.

I principi ispiratori che guidano la comunicazione e la partecipazione, così come previste dall'Unione dei Comuni "Terre dell'olio e del sagrantino", sono contenuti nella *Convenzione di*

Aarhus (cfr. *Convenzione sull'accesso alle informazioni, la partecipazione del pubblico ai processi decisionali e l'accesso alla giustizia in materia ambientale - 1998*) dove è precisato che "l'informazione ambientale attiva prevede che le autorità diffondano le informazioni ambientali con trasparenza (...); è inoltre sottolineato che "(...) ogni cittadino ha il diritto di consultare documenti ambientali (...)" così come ha il diritto di "(...) partecipazione (...) ai processi decisionali rilevanti per l'ambiente".

Pertanto l'Unione dei Comuni "Terre dell'olio e del sagrantino", in primis, ha già reso disponibile il testo della propria *Politica ambientale* nel sito internet istituzionale ([www.unionecomuni.pg.it](http://www.unionecomuni.pg.it)) così come il presente documento di Dichiarazione ambientale registrato dal Comitato per l'Ecolabel e l'Ecoaudit.

La Dichiarazione ambientale, inoltre, verrà resa disponibile in occasione dello svolgimento delle prossime iniziative e/o eventi, organizzati direttamente oppure nei quali l'Unione dei Comuni "Terre dell'olio e del sagrantino" sarà coinvolta, per la promozione turistica e del marketing territoriale.

Tra queste iniziative è previsto lo svolgimento della II edizione del *Festival del SOL*, legato alla promozione del *Cammino del Sol*, nuovo percorso di mobilità ad anello della lunghezza di oltre 100 km., in grado di consentire ai turisti e agli abitanti residenti la visita degli 8 borghi componenti l'Unione dei Comuni "Terre dell'olio e del sagrantino".

Il *Progetto SOL Sagrantino & Oil Land*, che ha coinvolto tutti i Comuni associati, ha portato, nel 2023, alla realizzazione del percorso circolare di collegamento tra gli 8 borghi (cfr. *Cammino del Sol*), alla localizzazione di Info Point lungo il tragitto all'implementazione della *App Web Terre dell'Olio e del Sagrantino* così da rendere disponibili tutte le informazioni utili per la fruizione del *Cammino del Sol*.

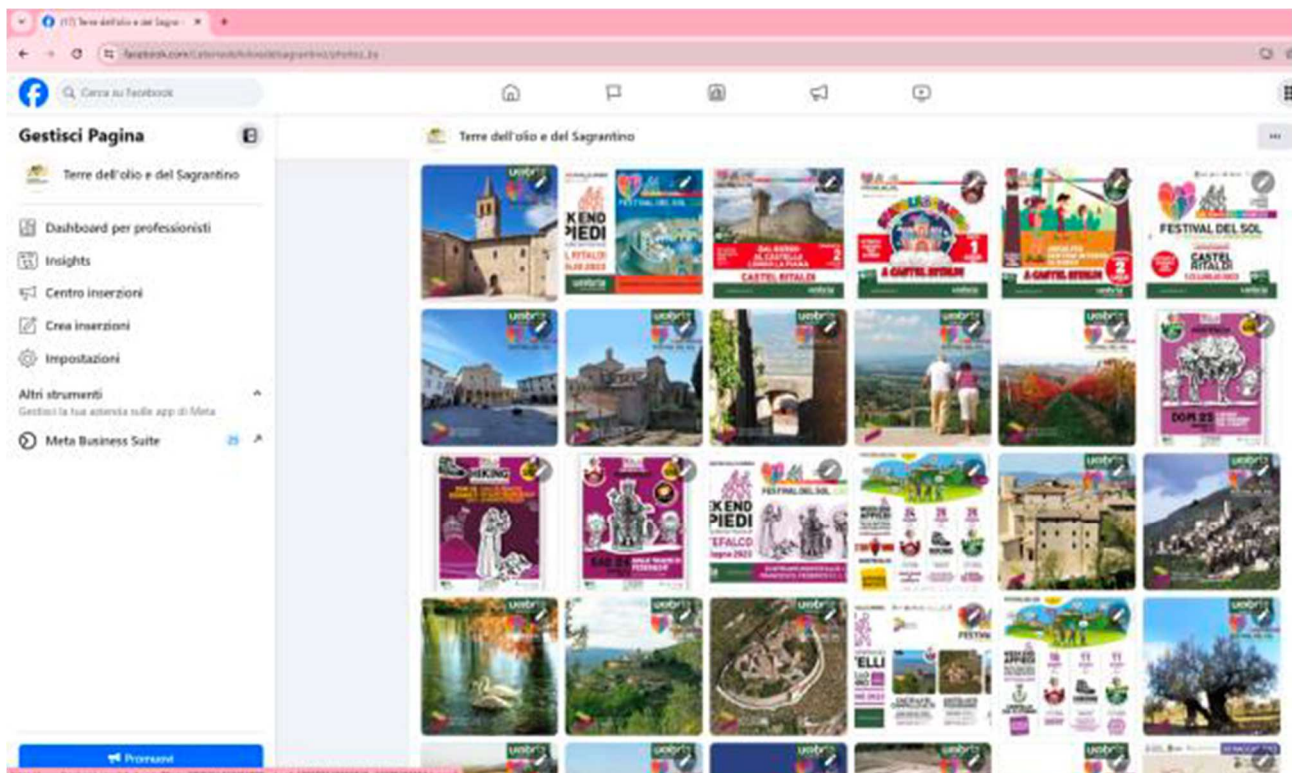
Nel periodo di attuazione del *Progetto SOL Sagrantino & Oil Land*, inoltre, si sono svolti numerosi eventi nell'ambito del *Festival del Sol* per la promozione degli itinerari turistici intercomunali, compreso il *Cammino del Sol*, le attività escursionistiche, esperienziali e di degustazione dei prodotti tipici locali.

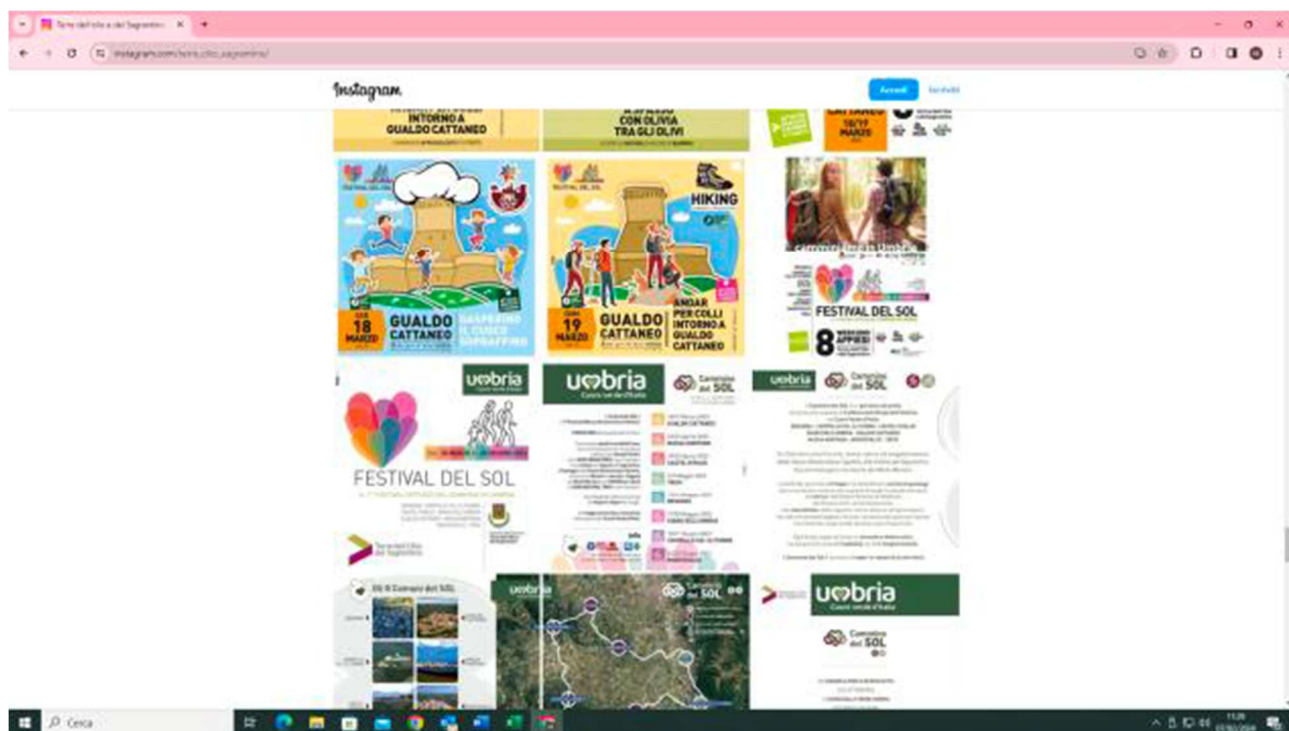


Il *Progetto SOL Sagrantino & Oil Land*, durante la I edizione del 2023, ha previsto numerosi interventi di comunicazione e partecipazione supportati da una costante campagna di comunicazione caratterizzata dalla realizzazione di numerosi video disponibili nel canale **You Tube**, dalla diffusione di Comunicati stampa e dalla realizzazione di materiali divulgativi delle singole iniziative.



La I edizione del 2023, inoltre, è stata accompagnata dall'attuazione di una campagna social mediante il canale **Facebook** (cfr. <https://www.facebook.com/Leterredellolioedelsagrantino>) e il canale **Instagram** (cfr. Instagram [https://www.instagram.com/terre\\_olio\\_sagrantino](https://www.instagram.com/terre_olio_sagrantino)).





## DICHIARAZIONE DEL VERIFICATORE AMBIENTALE SULLE ATTIVITA' DI VERIFICA E CONVALIDA

(Allegato VII del REG. 1221/2009)

Il verificatore ambientale CERTIQUALITY S.R.L., numero di registrazione ambientale EMAS IT – V – 0001, accreditato per gli ambiti

01.1/2/3/4/63/64/7 – 03 – 05 – 06 – 07 – 08 – 09 – 10 – 11 – 12 – 13 – 14 – 17 – 18 – 19 – 20 – 21 – 22 – 23 – 24.1/2/3/41/42/43/44/45/5 – 25.1/5/6/99 – 26.11/3/5/8 – 27 – 28.11/22/23/30/49/99 – 29 – 30.1/2/3/9 – 32.5/99 – 33 – 35 – 36 – 37 – 38 – 39 – 41 – 42 – 43 – 46.11/13/14/15/16/17/18/19/2/3/4/5/6/7/9 – 47 – 47.1/2/4/5/6/7/8/9 – 49 – 52 – 55 – 56 – 58 – 59 – 60 – 62 – 63 – 64 – 65 – 66 – 68 – 69 – 70 – 73 – 74.1/9 – 78 – 80 – 81 – 82 – 84.1 – 85 – 90 – 91 – 92 – 93 – 94 – 95 – 96 NACE (rev.2)

dichiara di avere verificato che il sito / i siti / l'intera organizzazione indicata nella dichiarazione ambientale/dichiarazione ambientale aggiornata dell'Organizzazione

Unione dei Comuni TERRE DELL'OLIO E DEL SAGRANTINO

numero di registrazione (se esistente) IT-

risponde (rispondono) a tutte le prescrizioni del regolamento (CE) n. 1221/2009 del Parlamento europeo e del Consiglio del 25 novembre 2009, sull'adesione volontaria delle organizzazioni a un sistema comunitario di ecogestione e audit (EMAS) e s.m.i.

Con la presente CERTIQUALITY S.R.L. dichiara che:

- la verifica e la convalida si sono svolte nel pieno rispetto delle prescrizioni del Regolamento (CE) n. 1221/2009 e s.m.i.,
- l'esito della verifica e della convalida conferma che non risultano elementi che attestino l'inosservanza degli obblighi normativi applicabili in materia di ambiente,
- i dati e le informazioni contenuti nella dichiarazione ambientale/dichiarazione ambientale aggiornata dell'organizzazione/sito forniscono un'immagine affidabile, credibile e corretta di tutte le attività dell'organizzazione/del sito svolte nel campo d'applicazione indicato nella dichiarazione ambientale.

Il presente documento non è equivalente alla registrazione EMAS. La registrazione EMAS può essere rilasciata unicamente da un organismo competente ai sensi del regolamento (CE) n. 1221/2009. Il presente documento non è utilizzato come comunicazione a sé stante destinata al pubblico.

MILANO, il 23/12/2024

Certiquality Srl



Il Presidente  
Marco Martinelli

rev 5 240524